

Wettergrafiken und Tabelle Dezember 2010 Station Schlangen BK

Klimadaten Wetterstation Schlangen BK

Standortkoordinaten: geogr. 08°43' "O - 51°47' "N

172 m ü. NN

Monatswerte: Dez. 2010

Temperaturmittel: - 3,2°C (Vj. 1,0 ° C)

Lj.Mittel:(Lipp.1961-90): 2,3 °C

Abweichung - 5,5 °C

Absoluts Max.: 4,7 °C

Absolutes Min -12,7 °C

Tage mit Schneedecke: **29**

Eistage(Max<0,0°C): **20**

Frosttage(MIN<0,0°C): **30**

Sommertage(Max>=25°C):

Heiße Tage(Max>=30°C):

Niederschlagssumme: 110,3 mm (Vj. 116,3 mm)

Max.Tag: 43,2 mm

Lj.Mittel(Lipp. 1961-90): 92,8 mm

Luftdruck(Meereshöhe):hPa

Absolutes Max.: 1031

Absolutes Min.: 987

Mittel: 1013

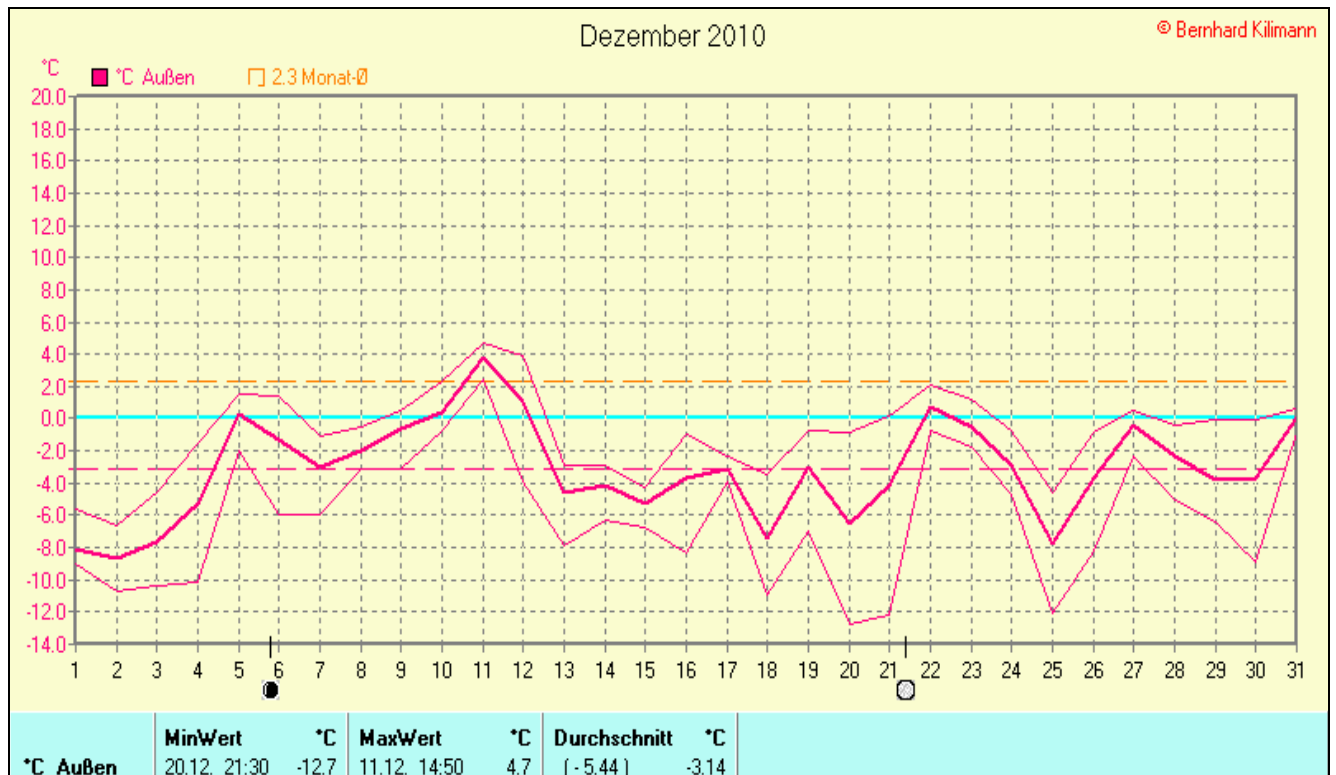
Mittel relative Feuchte: 79,0 %

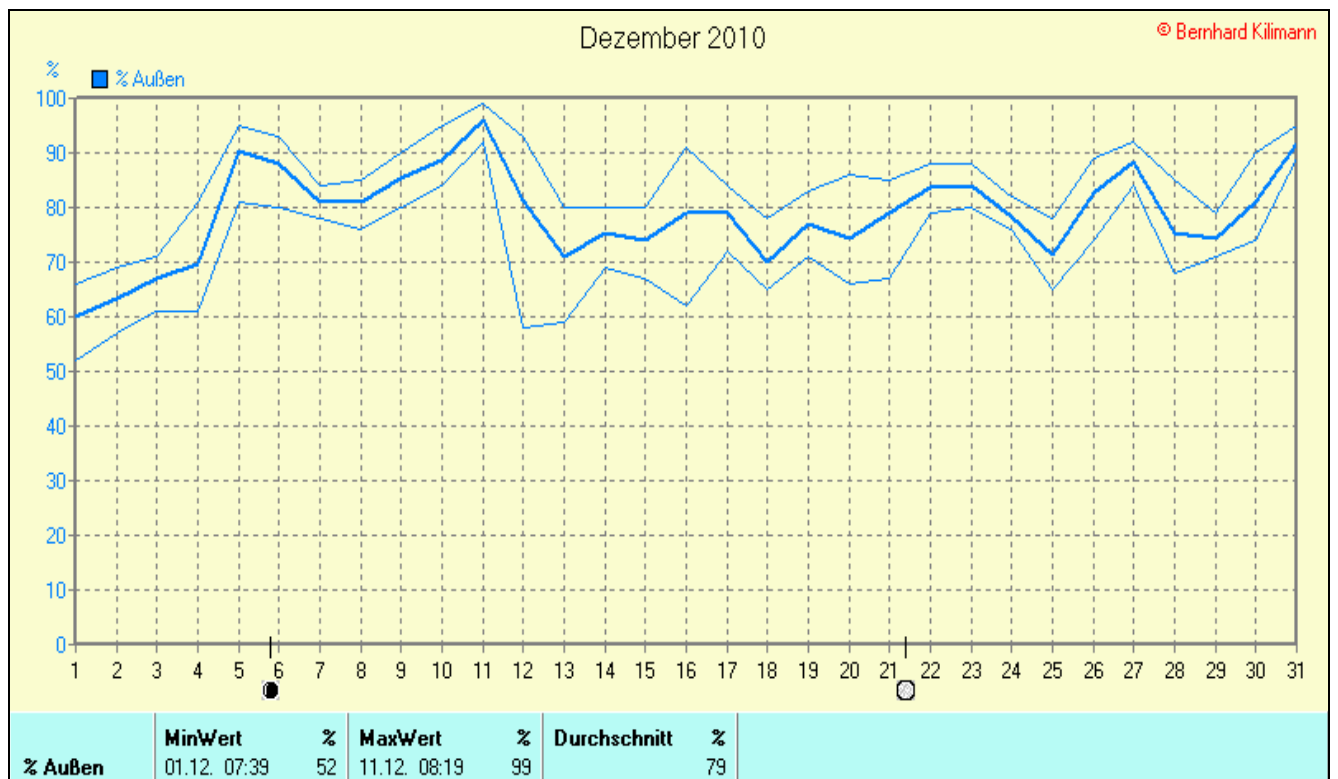
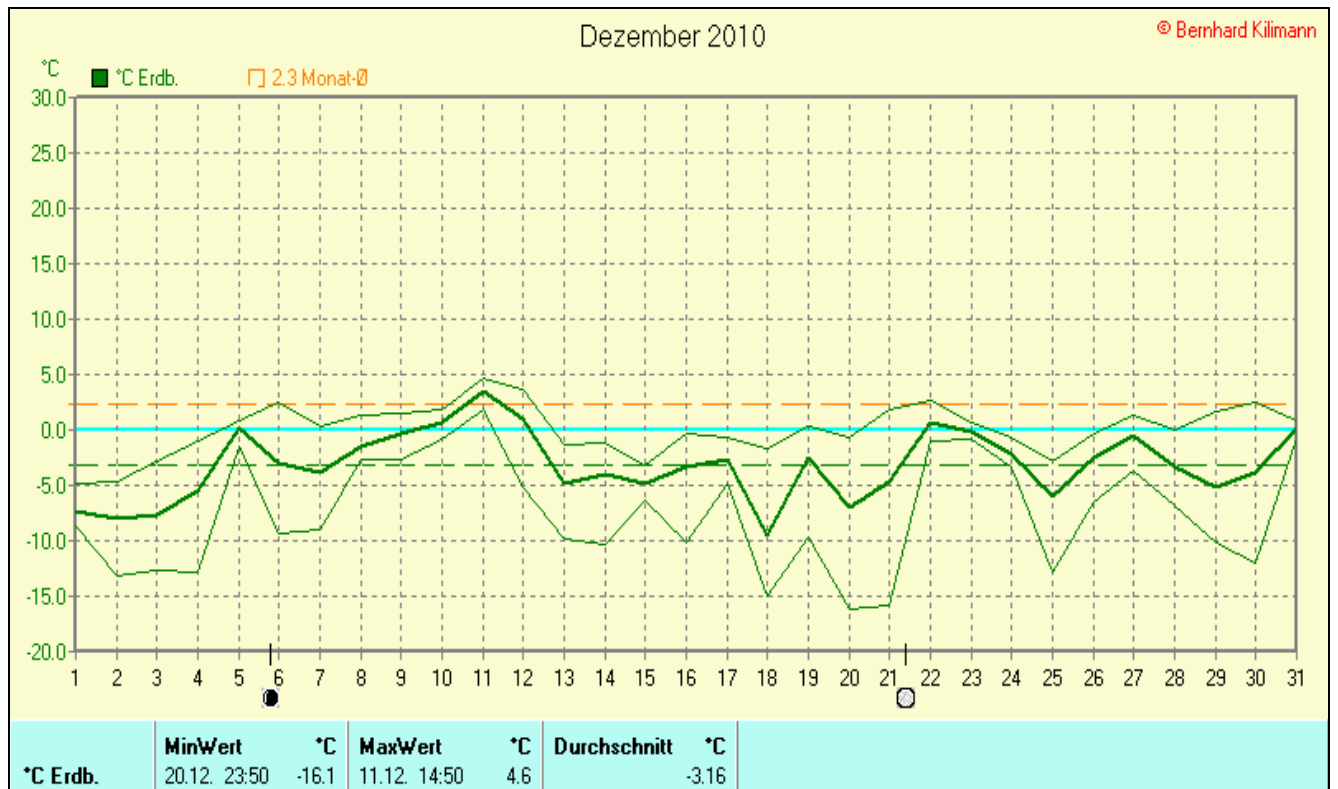
Max. Windböe: 36,6 km/h

Mittlere Wind: 5,4 km/h

Sonnenscheindauer: 19,2 h

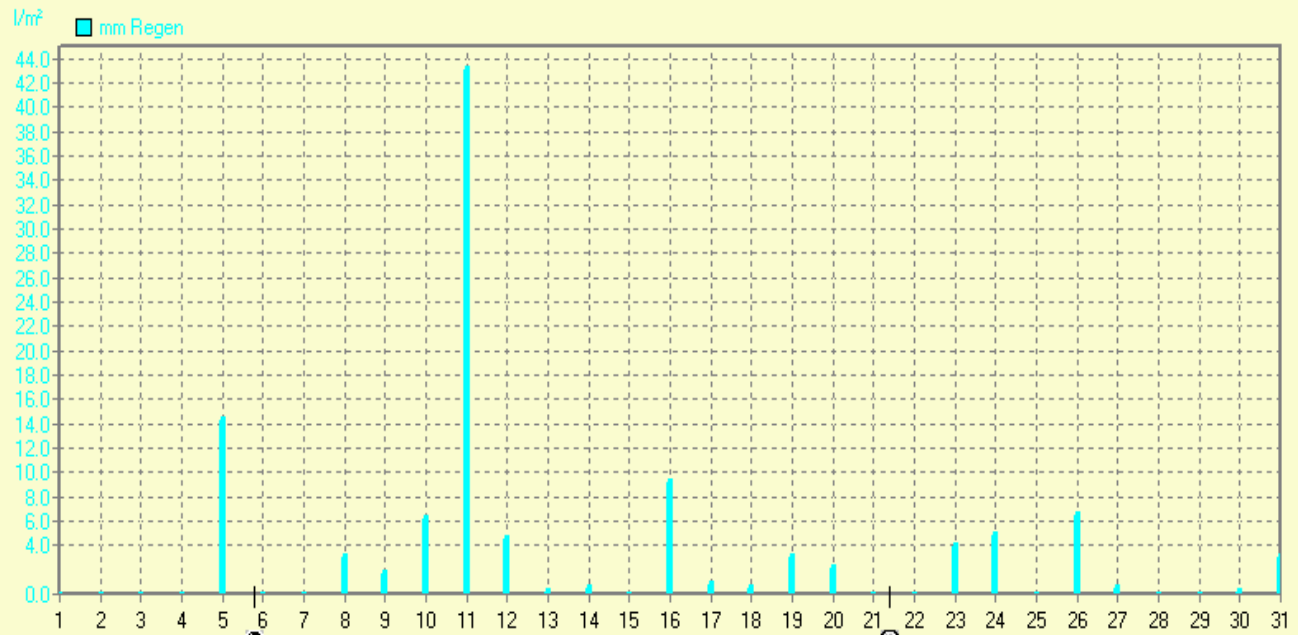
Lj.Mittel(Lipp.1961-90): 38,3 h





Dezember 2010

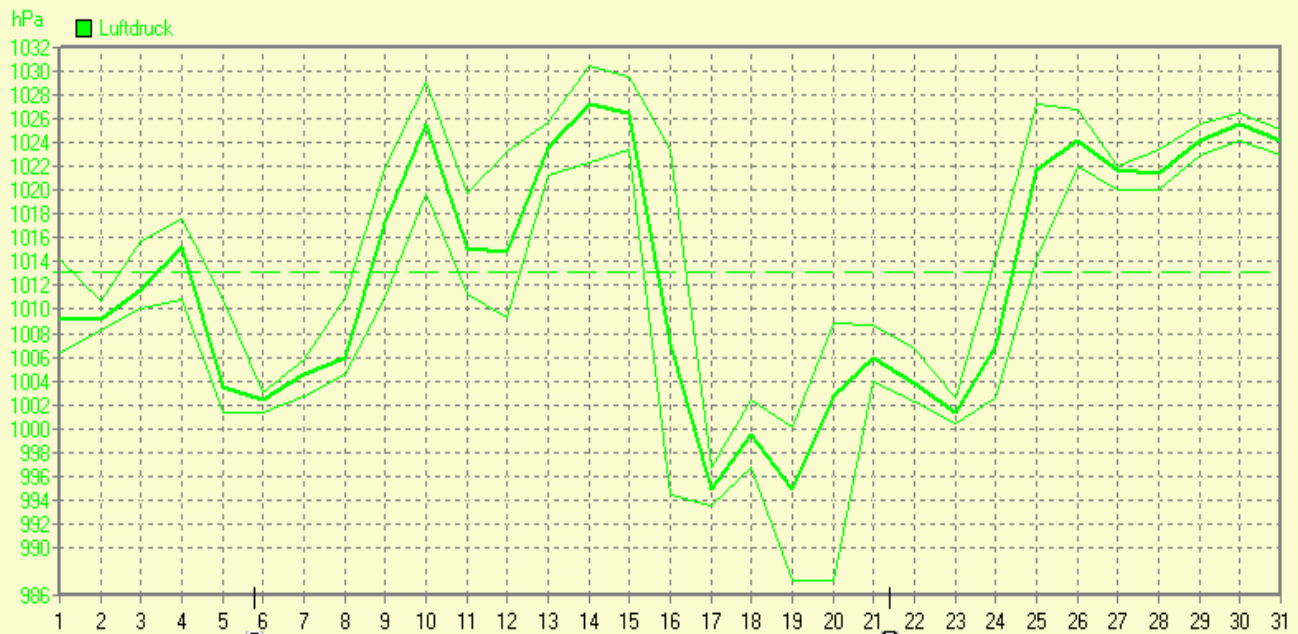
© Bernhard Kilimann



mm Regen	Regentage	MaxWert	l/m²	Gesamt	l/m²
	19	11.12. 00:59	43.2	110.3	

Dezember 2010

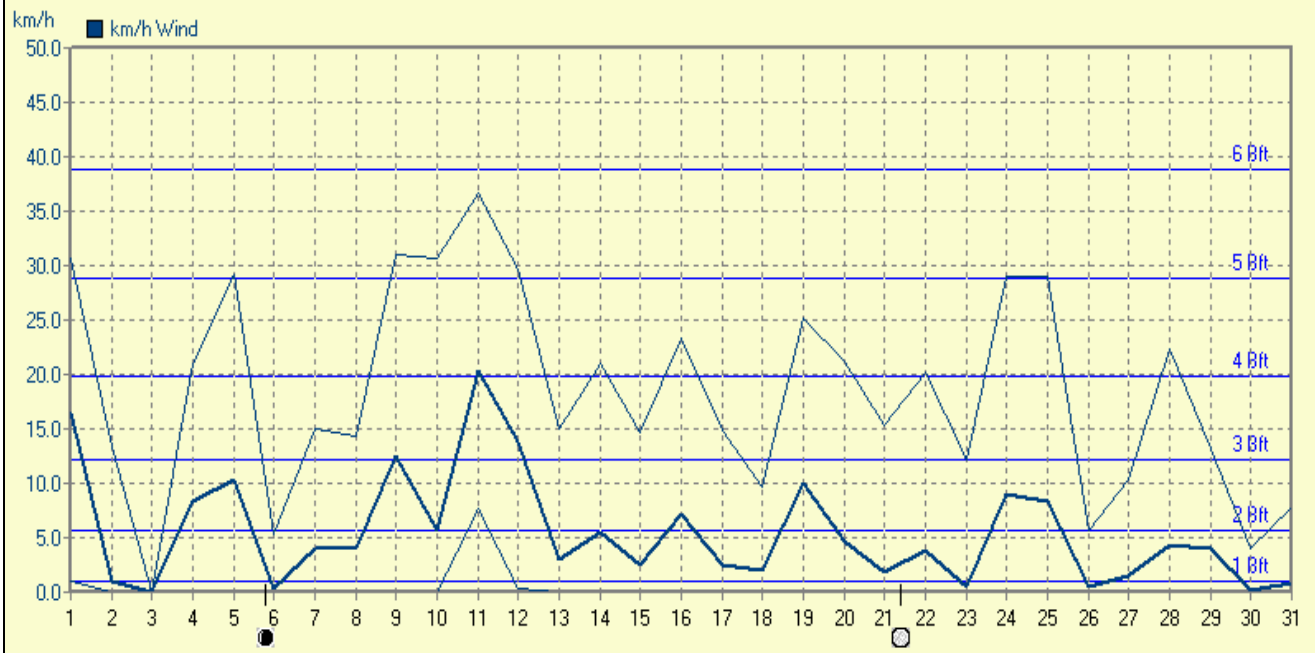
© Bernhard Kilimann



Luftdruck	MinWert	hPa	MaxWert	hPa	Durchschnitt	hPa
	19.12. 23:10	987.2	14.12. 21:30	1030.5	1012.6	

Dezember 2010

© Bernhard Kilmann



km/h Wind	MinWert	km/h	MaxWert	km/h	Durchschnitt km/h	
	02.12.	00:39	0.0	11.12.	15:29 W 36.6	169,0 km 5.4

Dezember 2010

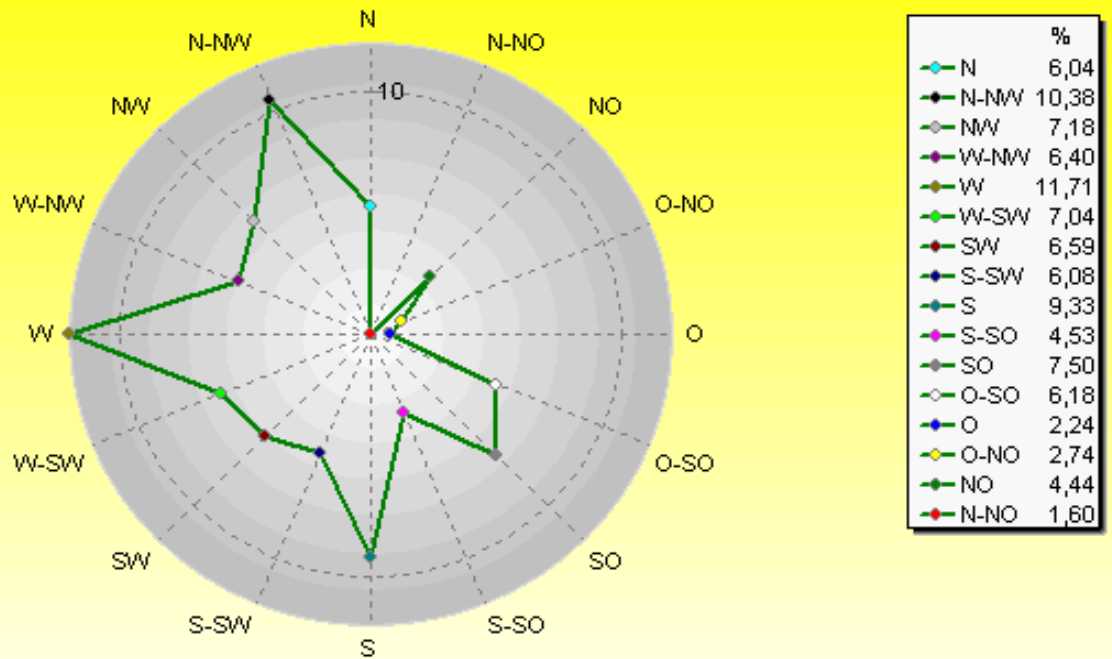
© Bernhard Kilmann



h Sonnensch.	MaxWert	h	Durchschnitt	h
	04.12.	14:29	6.00	19:19 h 1

Verteilung Windrichtung Dezember 2010

Schlangen, südl. Teutoburger Wald

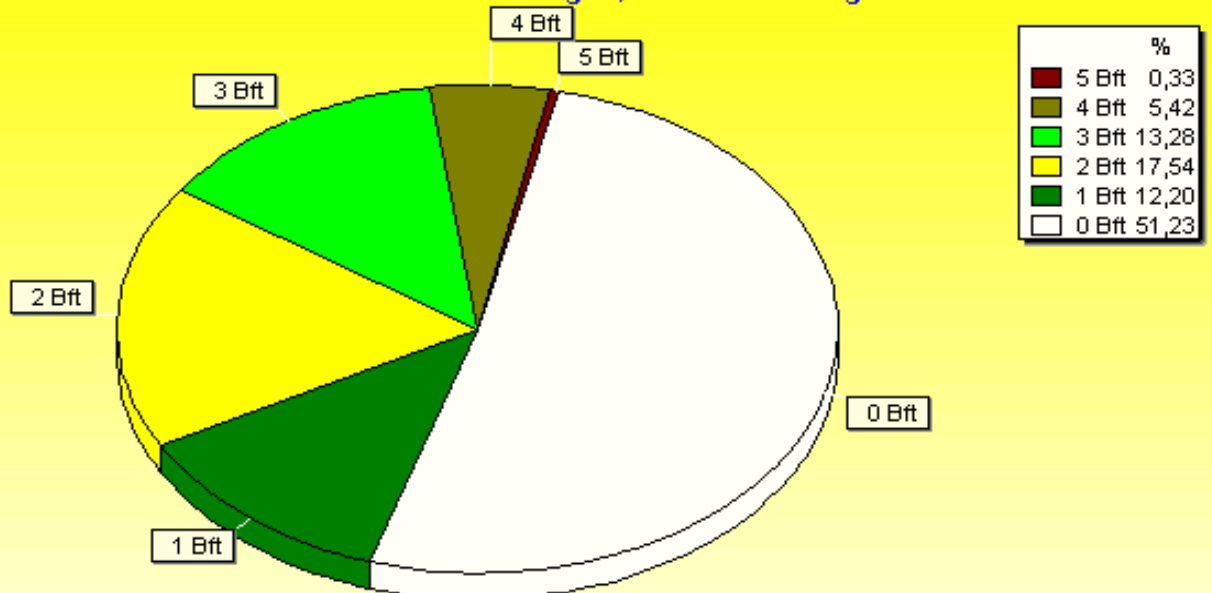


2186 / 2296 Werte -> 51,2% Windstille - Ø 5,4km/h - Max. 36,6km/h - 4056,1 km

© WsWin32 - © Bernhard Kilimann - Schlangen, südl. Teutoburger Wald

Verteilung Windstärke Dezember 2010

Schlangen, südl. Teutoburger Wald



4482 Werte - Ø 5,4km/h - Max. 36,6km/h - 4056,1 km

© WsWin32 - © Bernhard Kilimann - Schlangen, südl. Teutoburger Wald

