

# Wettergrafiken und Tabelle November 2008 Station Schlangen BK

## Klimadaten Wetterstation Schlangen BK

**Standortkoordinaten:** geogr. 08°43' "O - 51°47' "N

172 m ü. NN

### Monatswerte: Nov. 08

**Temperaturmittel:** 6,1 °C (Vj. 5,3 °C)

Lj.Mittel:(Lipp.1961-90): 5,2 °C

Abweichung 0,9 °C

Absoluts Max.: 16,1 °C

Absolutes Min -4,8 °C

Tage mit Schneedecke: 5

Eistage(Max<0,0°C):

Frosttage(MIN<0,0°C): 7

Sommertage(Max>=25°C):

Heiße Tage(Max>=30°C):

**Niederschlagssumme:** 78,8 mm ( Vj. 136,1 mm)

Max.Tag: 18,0 mm

Lj.Mittel(Lipp. 1961-90): 79,4 mm

**Luftdruck(Meereshöhe):hPa**

Absolutes Max.: 1033

Absolutes Min.: 986

Mittel: 1014

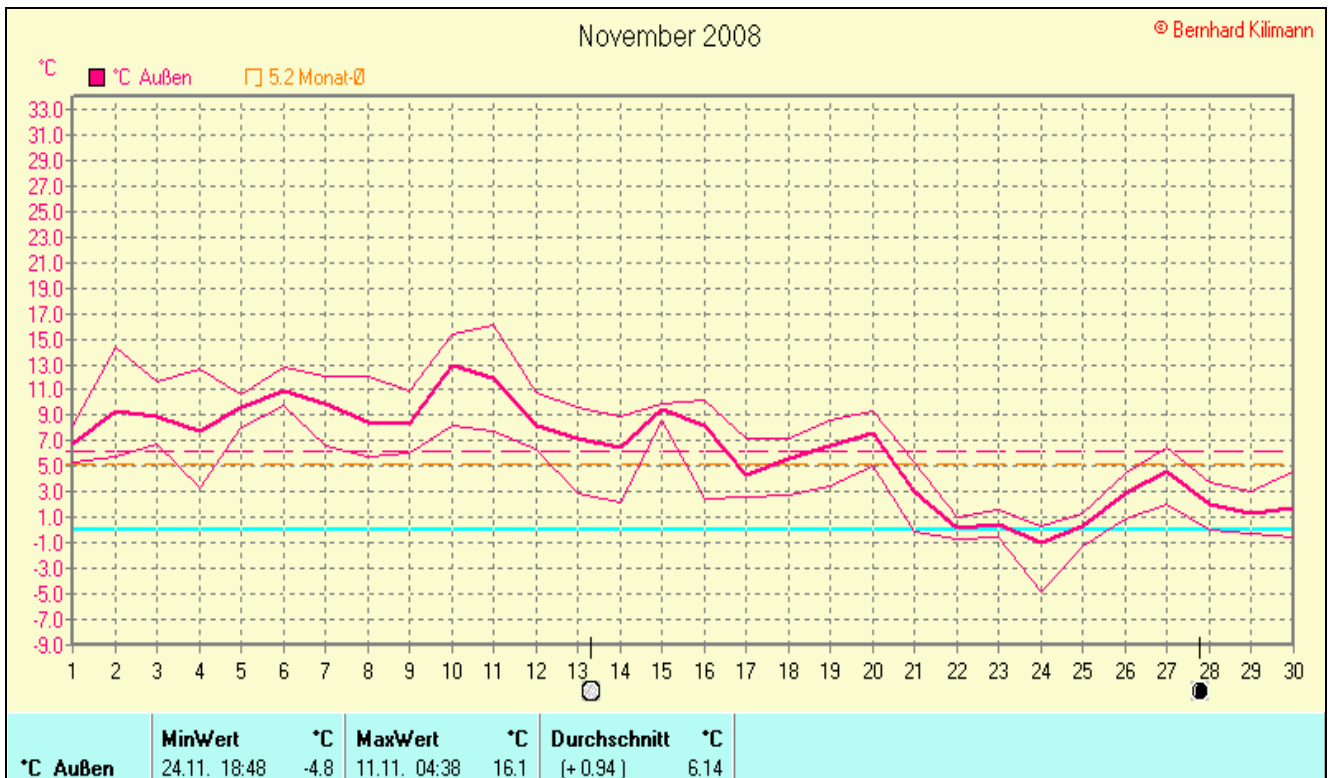
**Mittel relative Feuchte:** 86,0 %

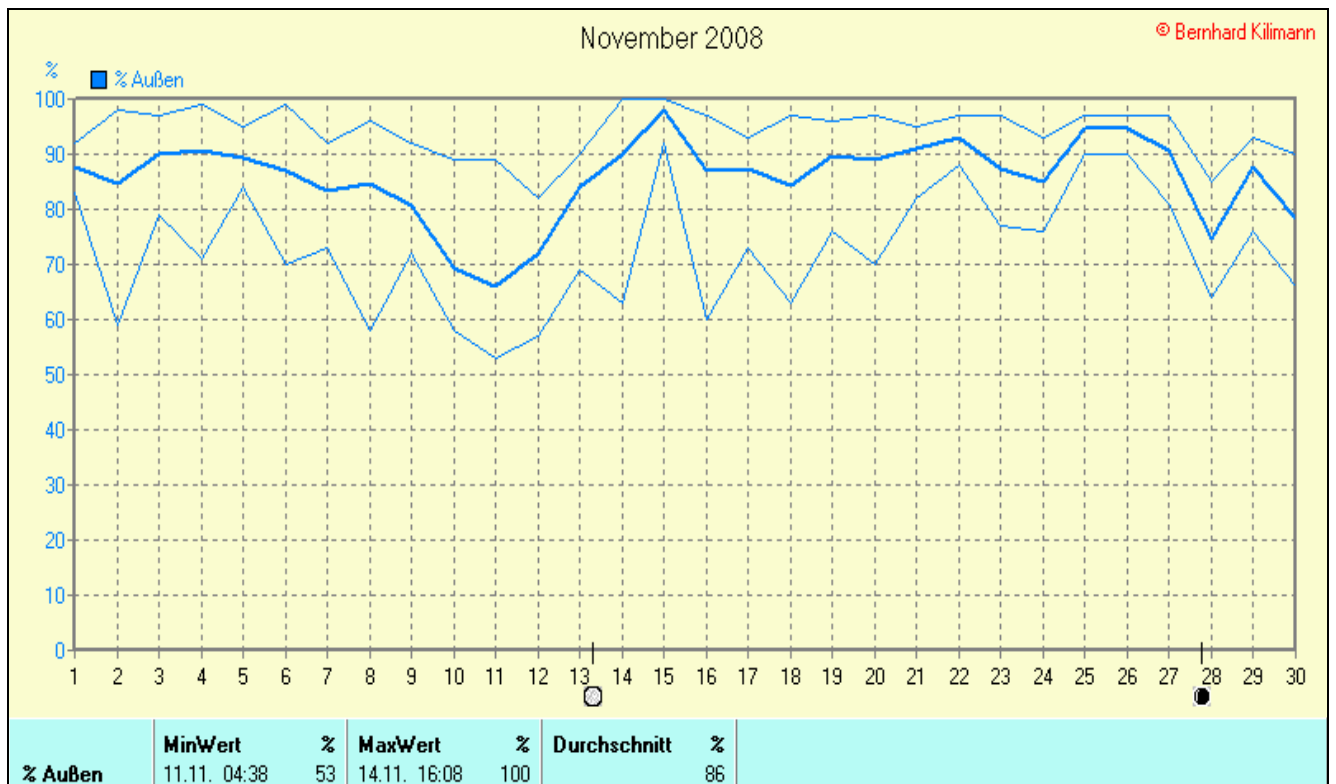
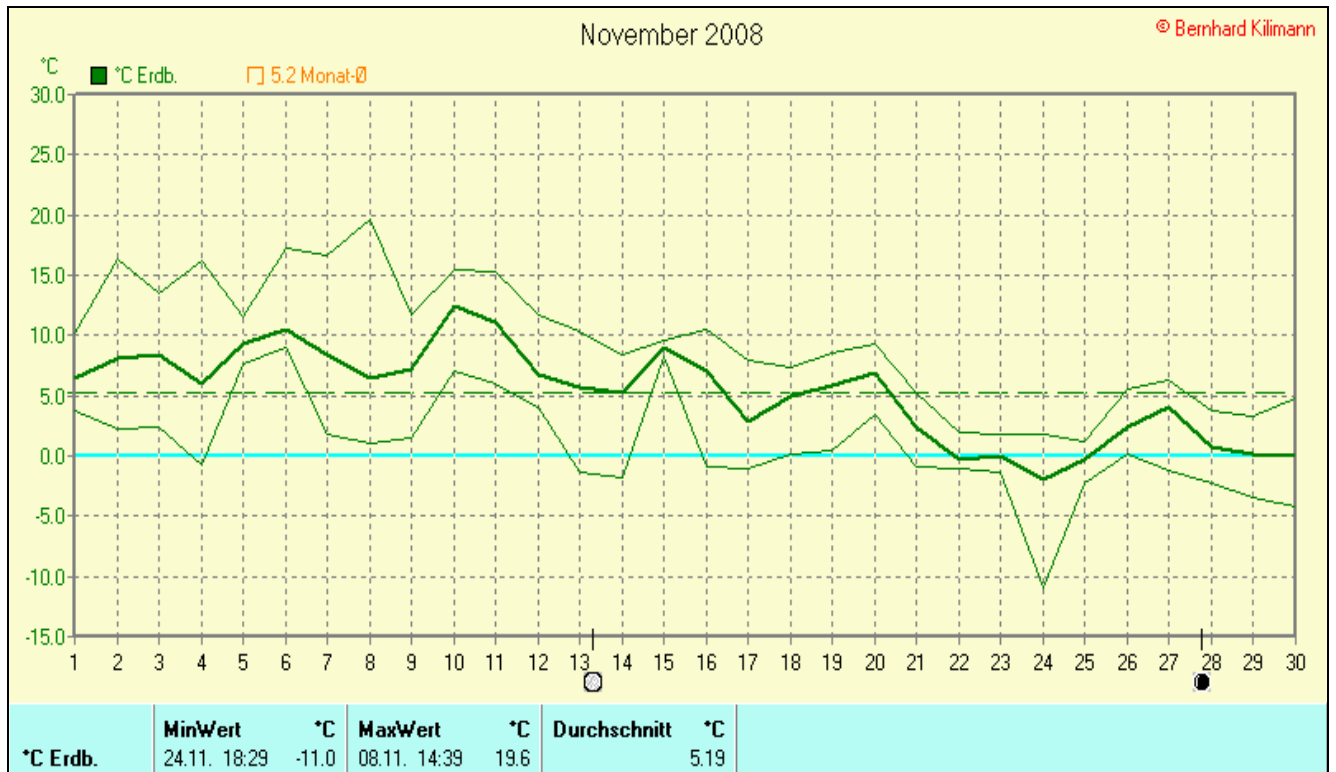
**Max. Windböe:** 47,6 km/h

**Mittlere Wind:** 8,0 km/h

**Sonnenscheindauer:** 25,5 h

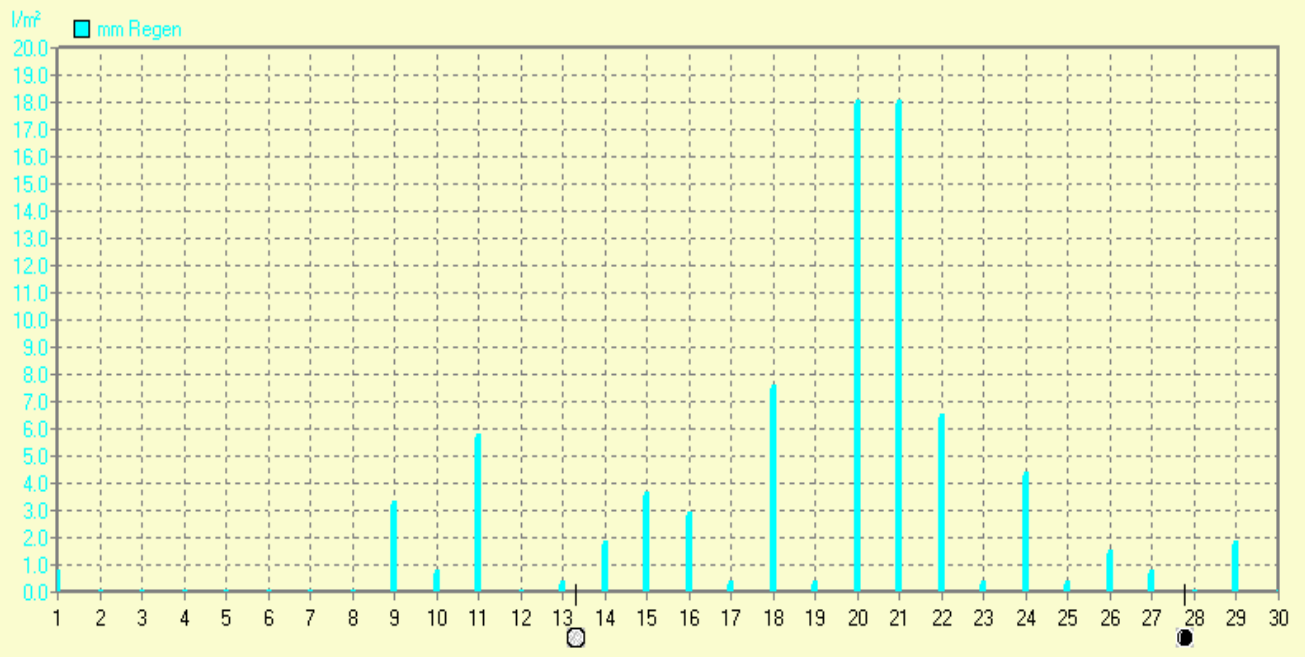
Lj.Mittel(Lipp.1961-90): 51,9 h





### November 2008

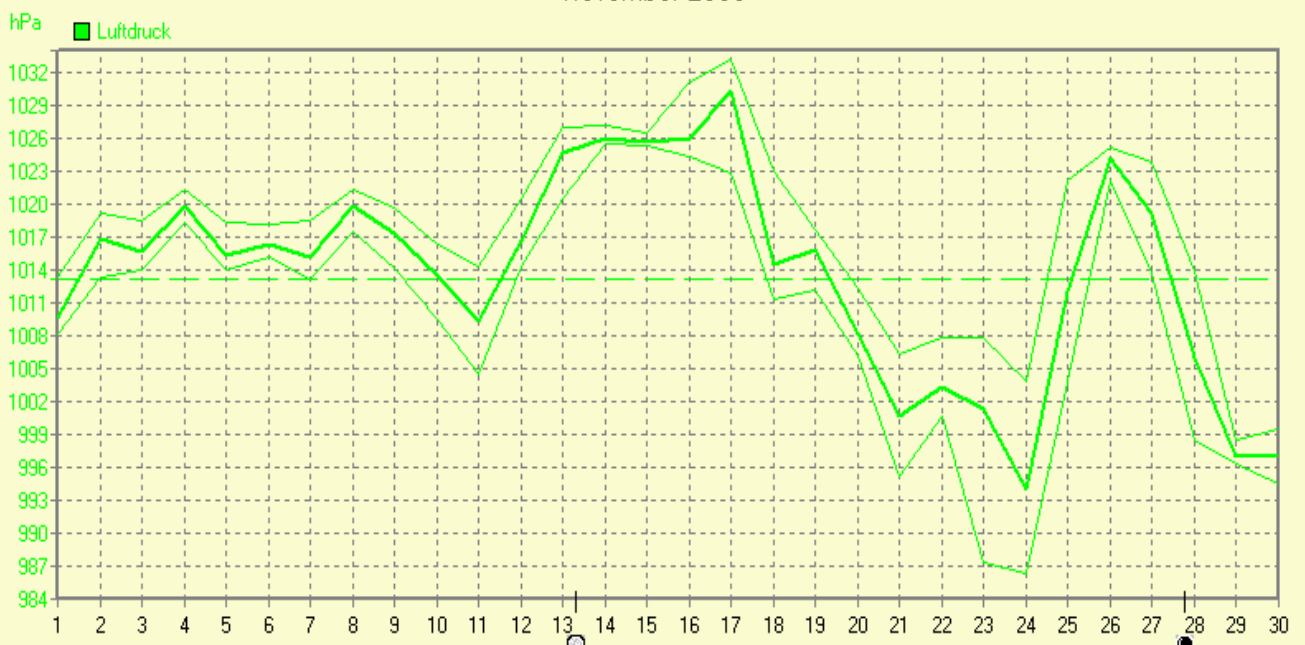
© Bernhard Kilmann



<b>mm Regen</b>	<b>Regentage</b>	<b>MaxWert</b>	<b>l/m²</b>	<b>Gesamt</b>	<b>l/m²</b>
	20	20.11. 18:38	18.0		78.8

### November 2008

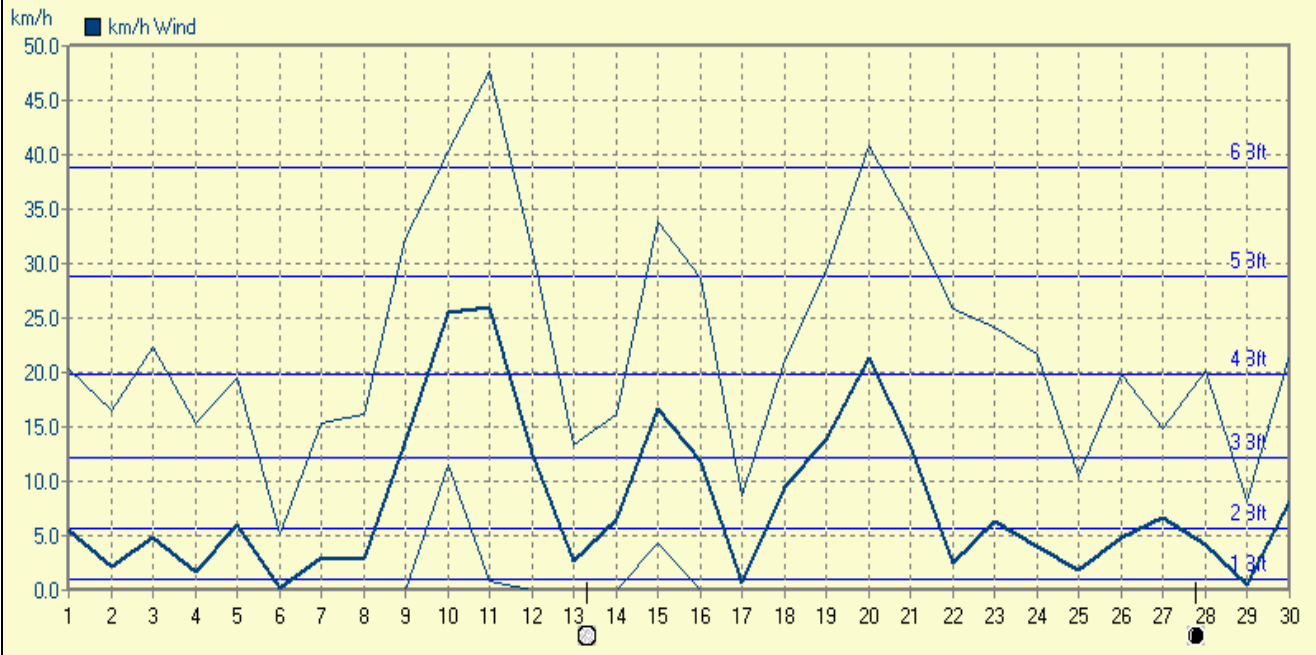
© Bernhard Kilmann



<b>Luftdruck</b>	<b>MinWert</b>	<b>hPa</b>	<b>MaxWert</b>	<b>hPa</b>	<b>Durchschnitt</b>	<b>hPa</b>
	24.11. 05:18	986.3	17.11. 07:38	1033.1		1013.7

November 2008

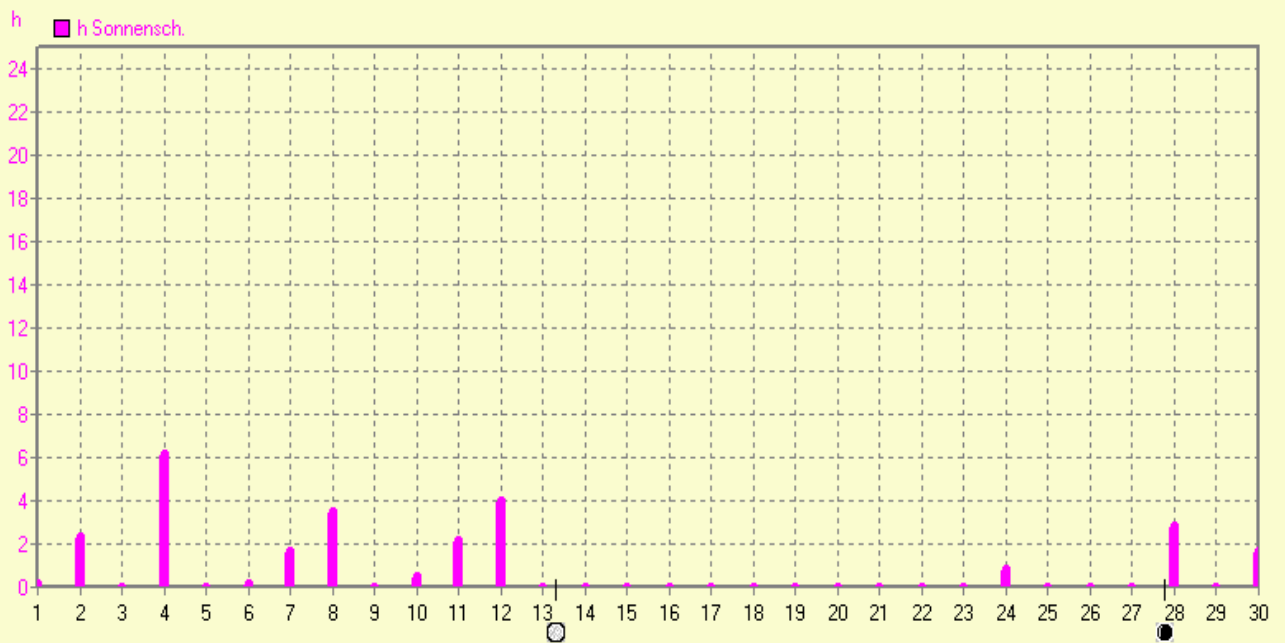
© Bernhard Kilmann



km/h Wind	MinWert	km/h	MaxWert	km/h	Durchschnitt	km/h
km/h Wind	01.11.	01:28	0.0	11.11.	08:39SW	47.6
					239,8 km	8.0

November 2008

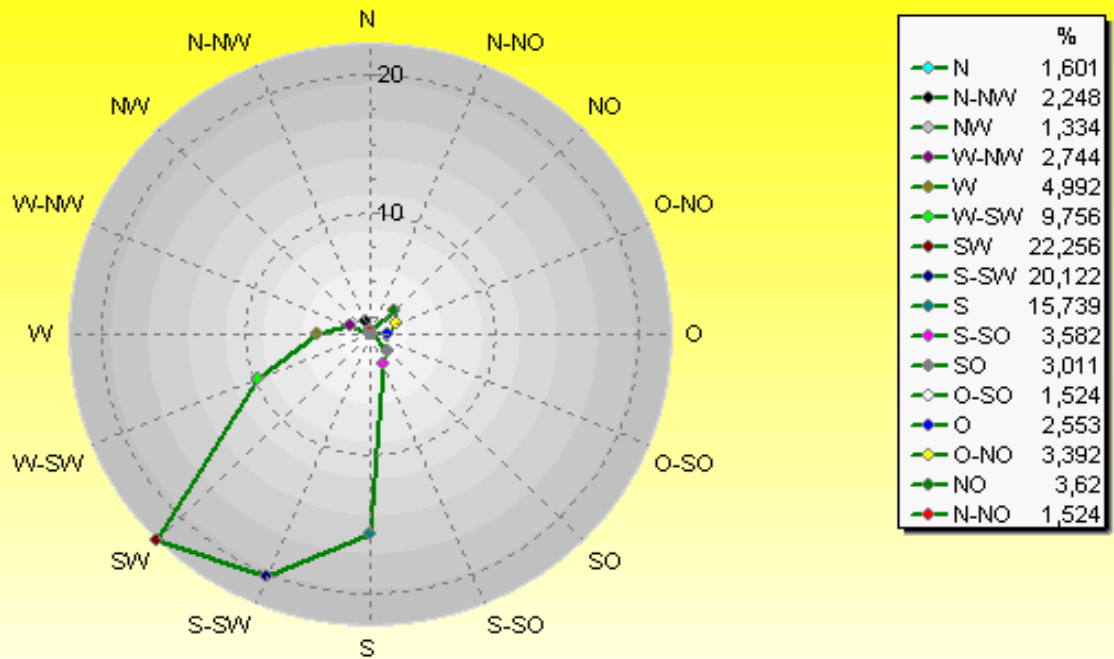
© Bernhard Kilmann



h Sonnensch.	MaxWert	h	Durchschnitt	h
h Sonnensch.	04.11.	16:19	6.15	25:57 h
				1

## Verteilung Windrichtung November 2008

### Schlangen, südl. Teutoburger Wald

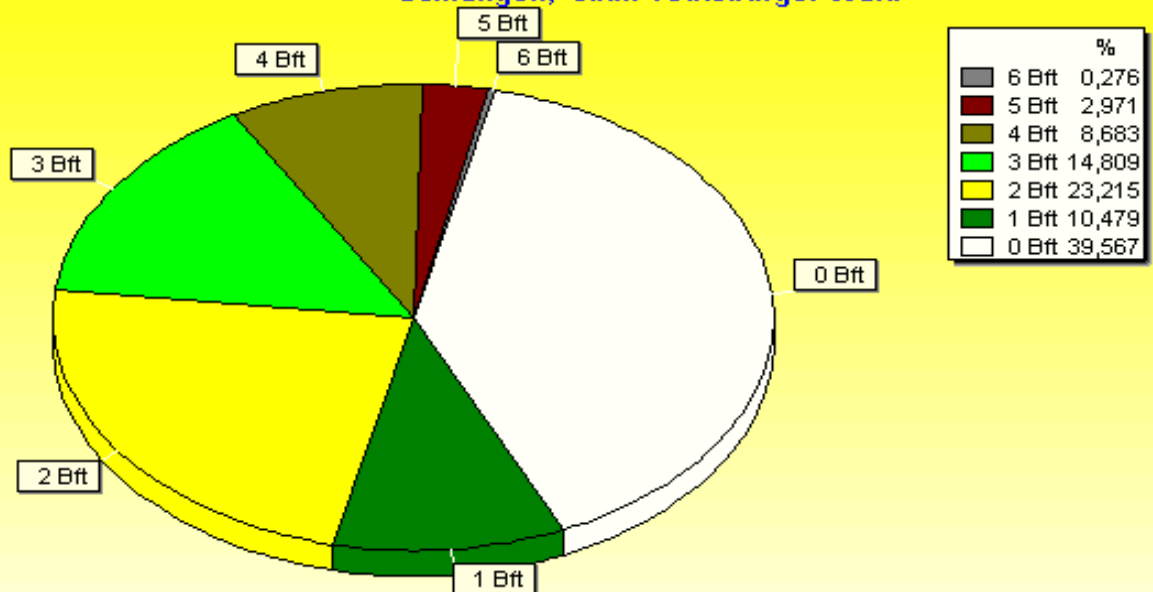


2624 / 1718 Werte -> 39.6% Windstille - Ø 8,0km/h - Max. 47,6km/h - 5755,0 km

© WsWin32 - © Bernhard Kilimann - Schlangen, südl. Teutoburger Wald

## Verteilung Windstärke November 2008

### Schlangen, südl. Teutoburger Wald



4342 Werte - Ø 8,0km/h - Max. 47,6km/h - 5755,0 km

© WsWin32 - © Bernhard Kilimann - Schlangen, südl. Teutoburger Wald