

# Wettergrafiken und Tabelle Oktober 2019 Station Schlangen

## Klimadaten Wetterstation Schlangen

**Standortkoordinaten:** geogr. 08°43' "O - 51°47' "N

172 m ü. NN

### Monatswerte: Okt. 2019

**Temperaturmittel:** **11,3 °C (Vj.10,9)**

Lj.Mittel:(Lipp.1961-90): 10,1 °C

Abweichung 1,2 °C

Absoluts Max.: 22,9 °C

Absolutes Min.: - 1,0 °C

Tage mit Schneedecke:

Eistage(Max<0,0°C):

Frosttage(MIN<0,0°C : **1** (Vj.0)

Sommertage(Max>=25°C): **0** (Vj.1)

Heiße Tage(Max>=30°C):

**Niederschlagssumme:** **110,8 mm ( Vj.54,7 mm)**

Max.Tag: 16,6 mm

Lj.Mittel(Lipp. 1961-90): 59,5 mm

Regentage: 17 ( Vj. 12 )

**Luftdruck(Meereshöhe):hPa**

Absolutes Max.: 1031

Absolutes Min.: 999

Mittel: 1014

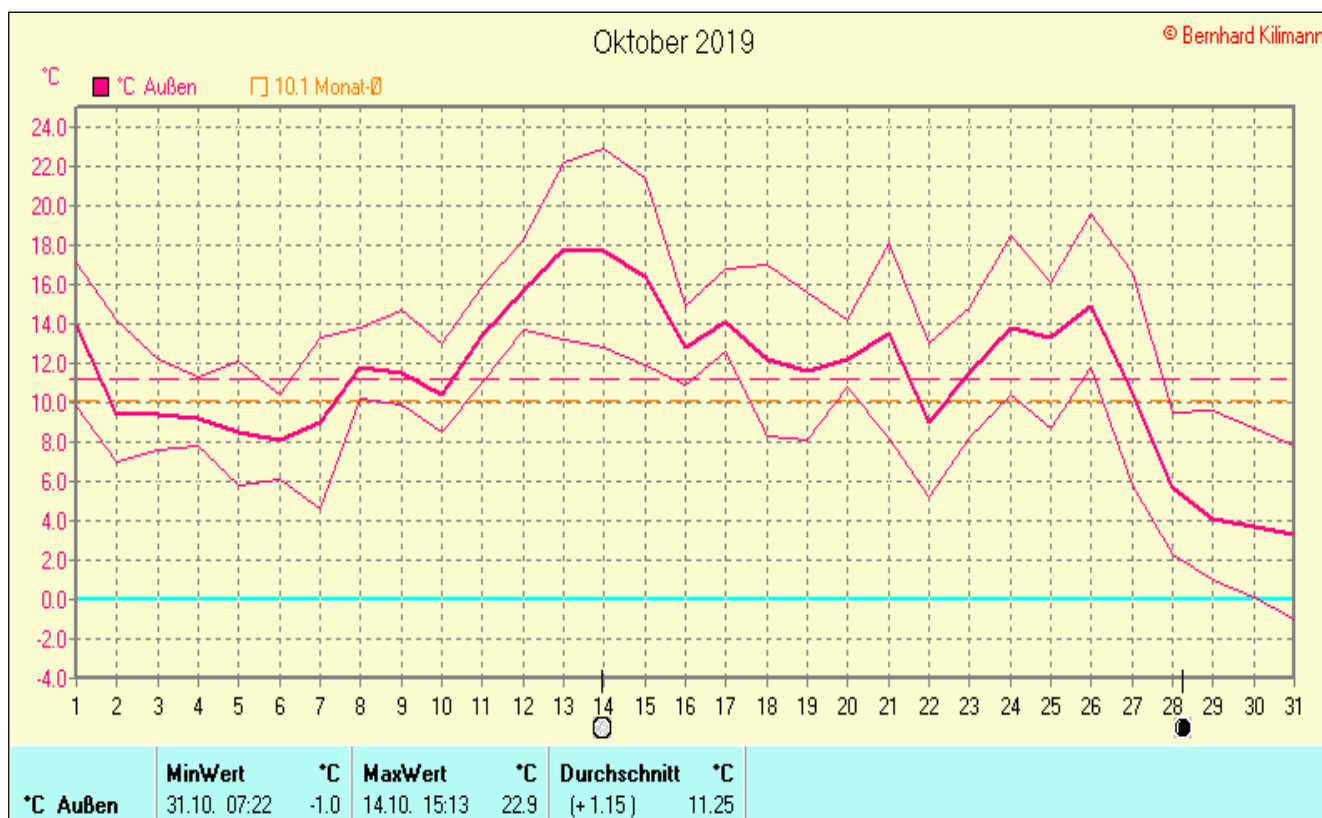
**Mittel relative Feuchte:** **88,0 %**

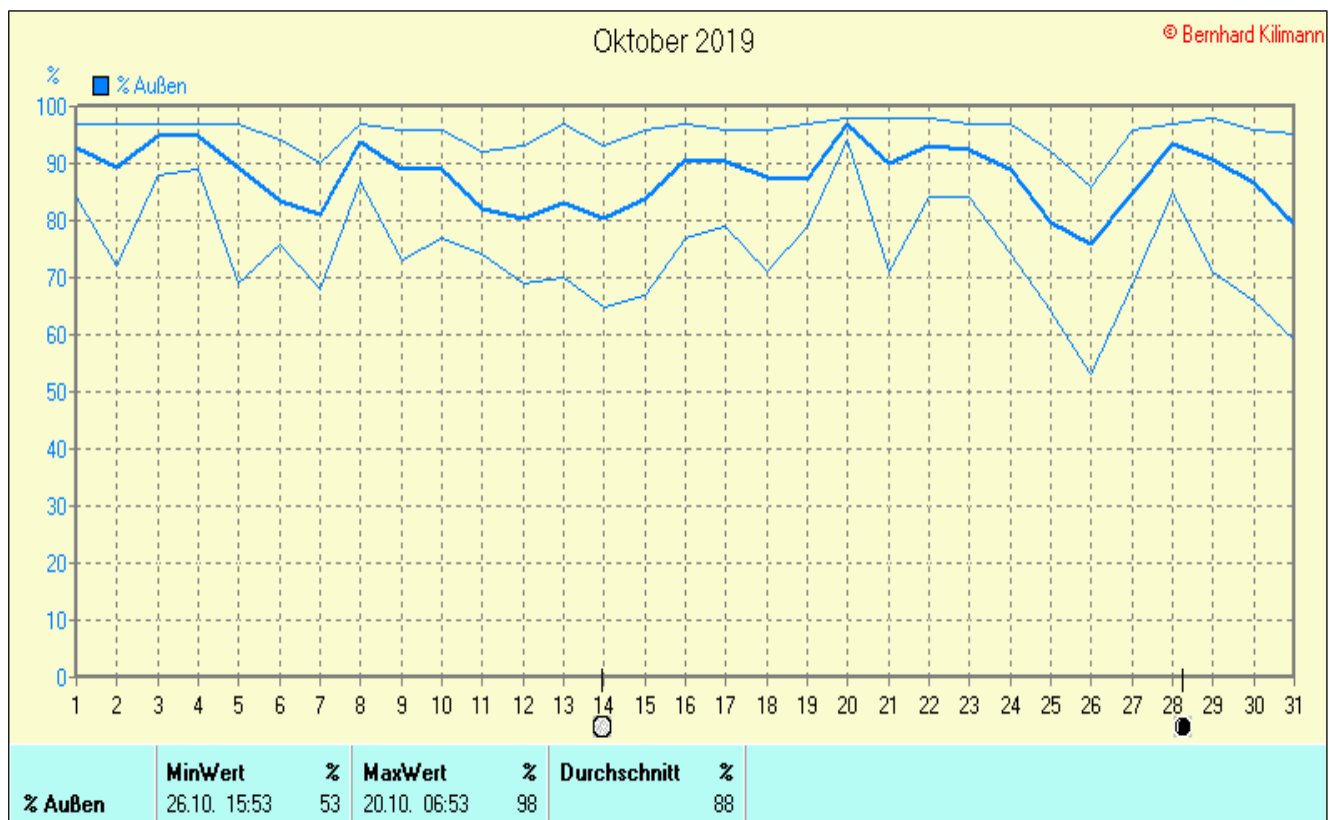
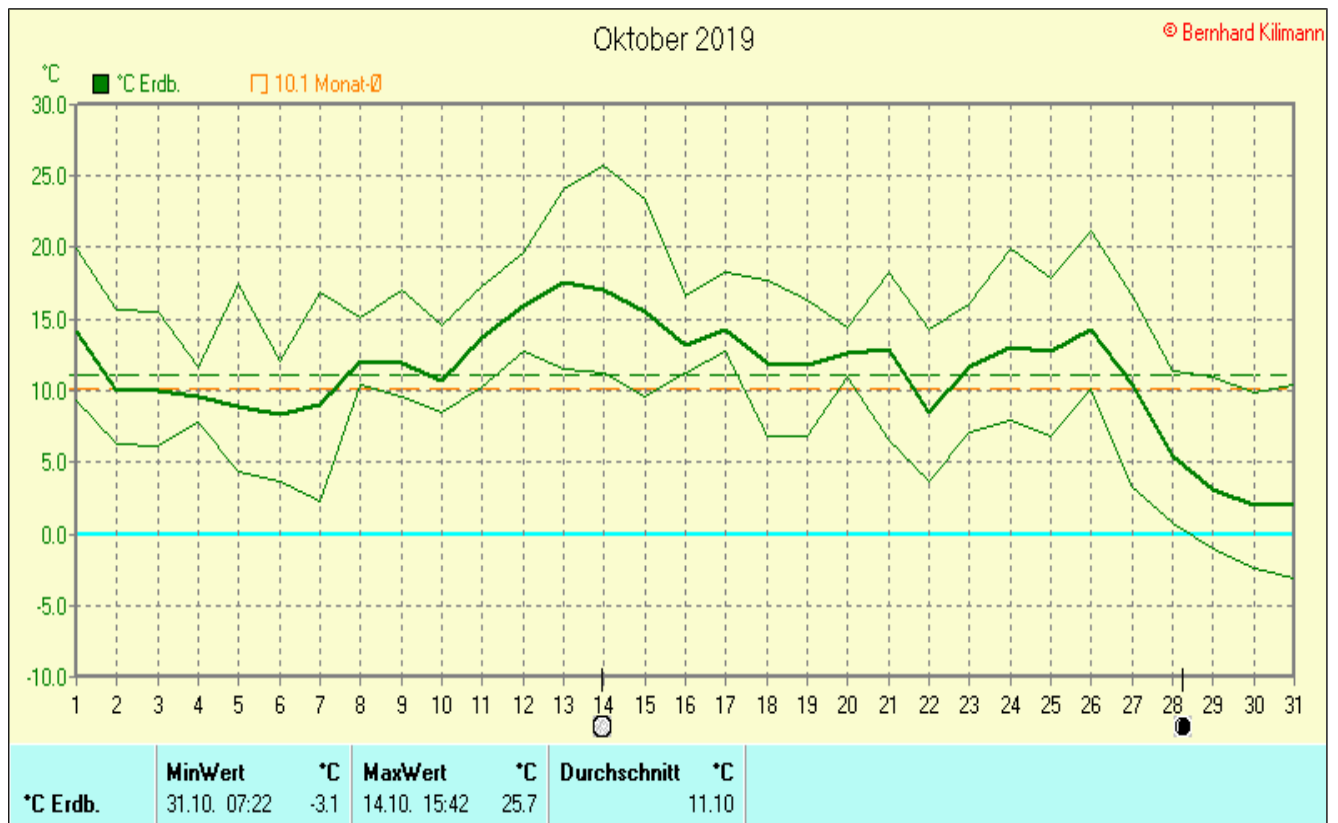
**Max. Windböe:** **40,1 km/h (6 Bft)**

**Mittlerer Wind:** **9,0 km/h**

**Sonnenscheindauer:87,7 h (Vj.143,2 h)**

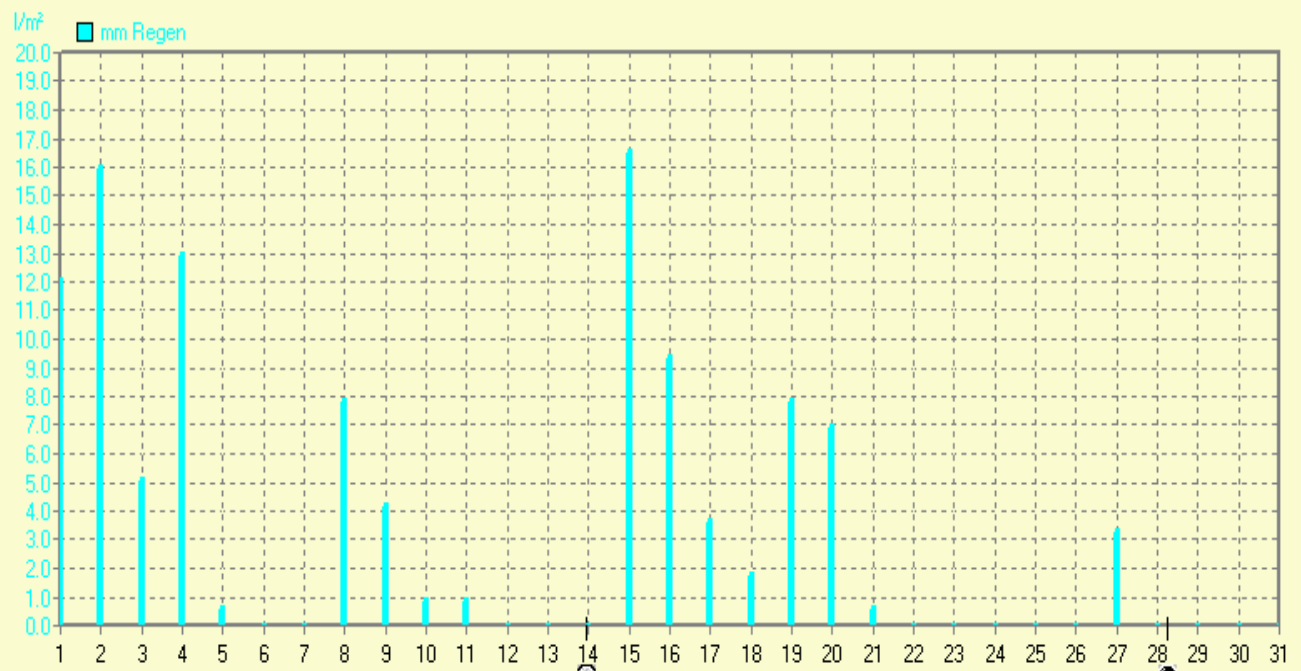
Lj.Mittel(Lipp.1961-90): 108,0 h





### Oktober 2019

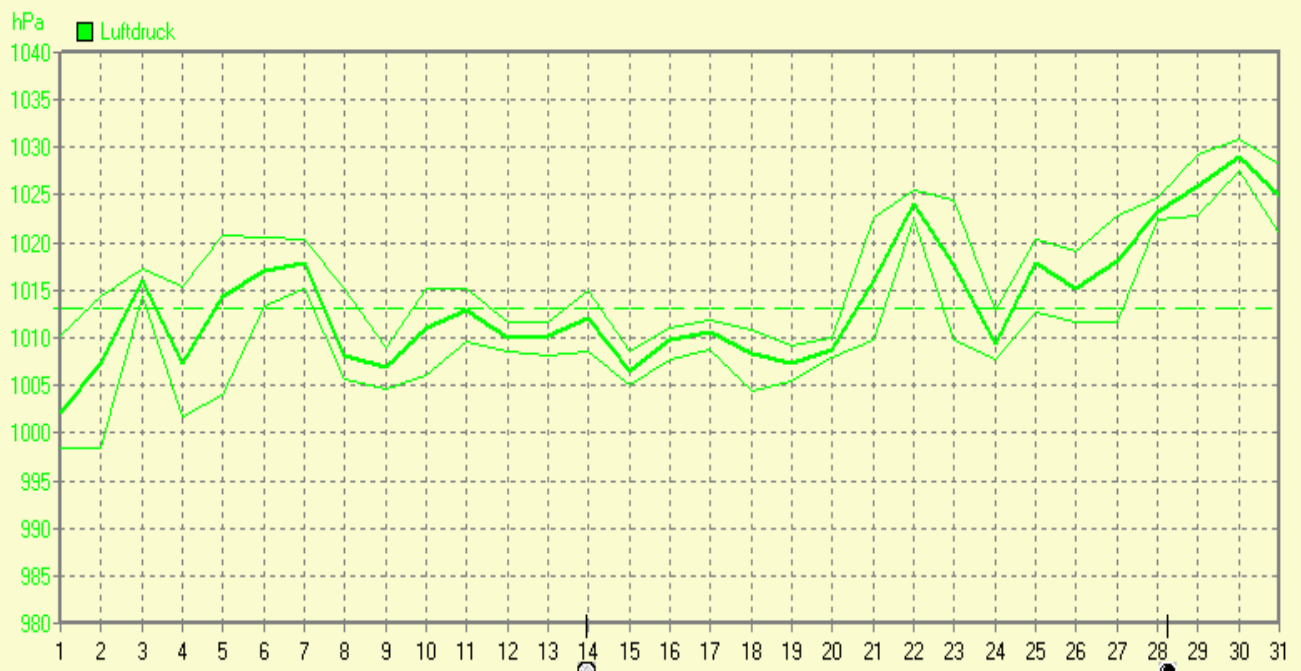
© Bernhard Kilmann



<b>mm Regen</b>	<b>Regentage</b>	<b>MaxWert</b>	<b>l/m²</b>	<b>Gesamt</b>	<b>l/m²</b>
	17	15.10. 21:22	16.6		110.8

### Oktober 2019

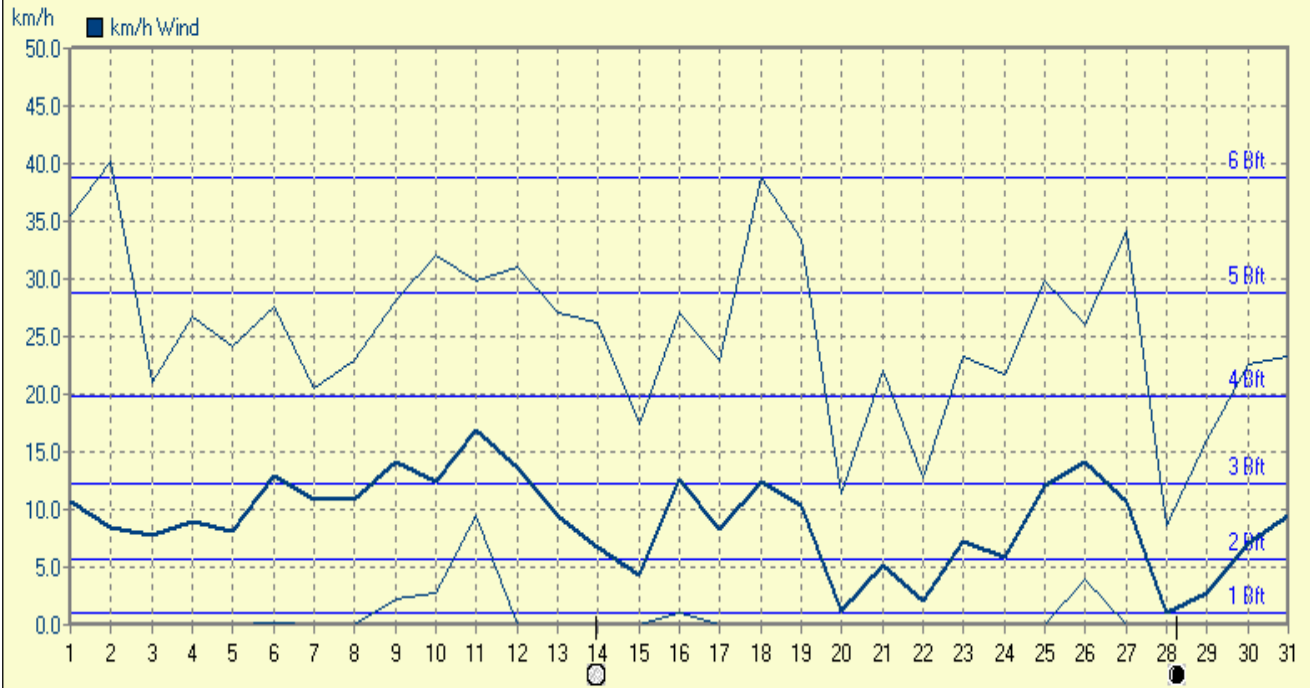
© Bernhard Kilmann



<b>Luftdruck</b>	<b>MinWert</b>	<b>hPa</b>	<b>MaxWert</b>	<b>hPa</b>	<b>Durchschnitt</b>	<b>hPa</b>
	01.10. 23:53	998.5	30.10. 11:03	1030.9		1013.7

Oktober 2019

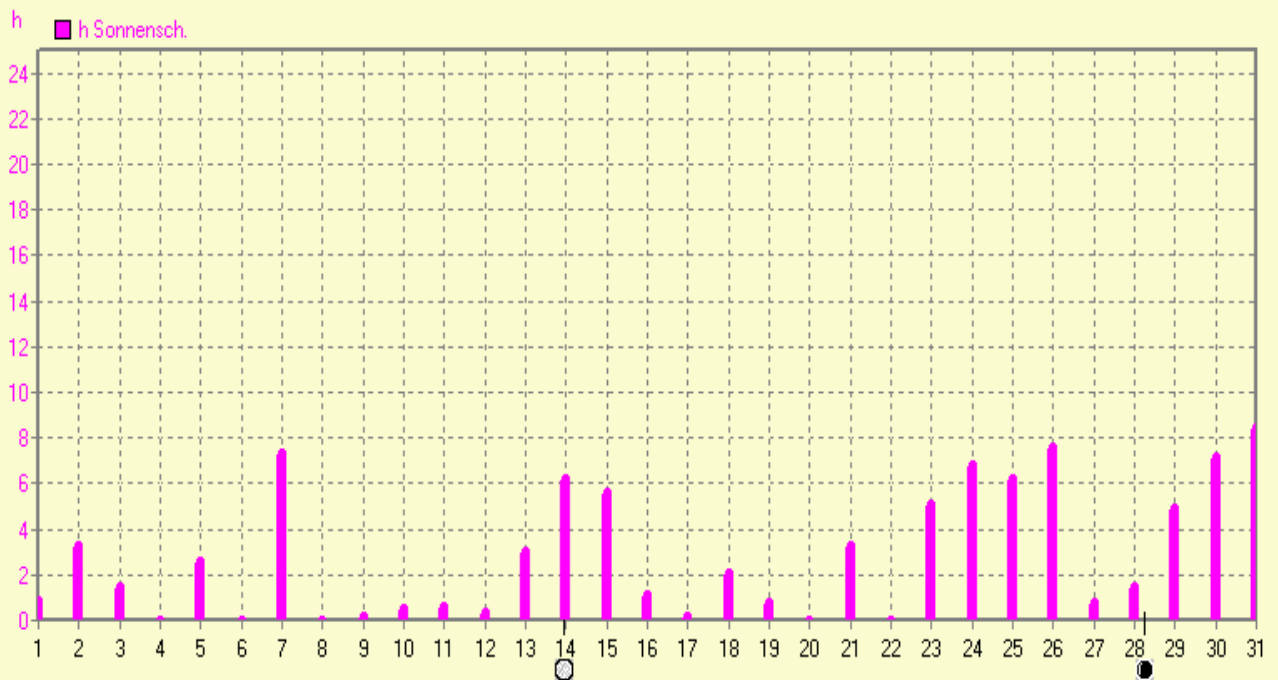
© Bernhard Kilmann



km/h Wind	MinWert	km/h	MaxWert	km/h	Durchschnitt	km/h		
	01.10.	00:02	0.0	02.10.	13:02SW	40.1	6714.5 km	9.0

Oktober 2019

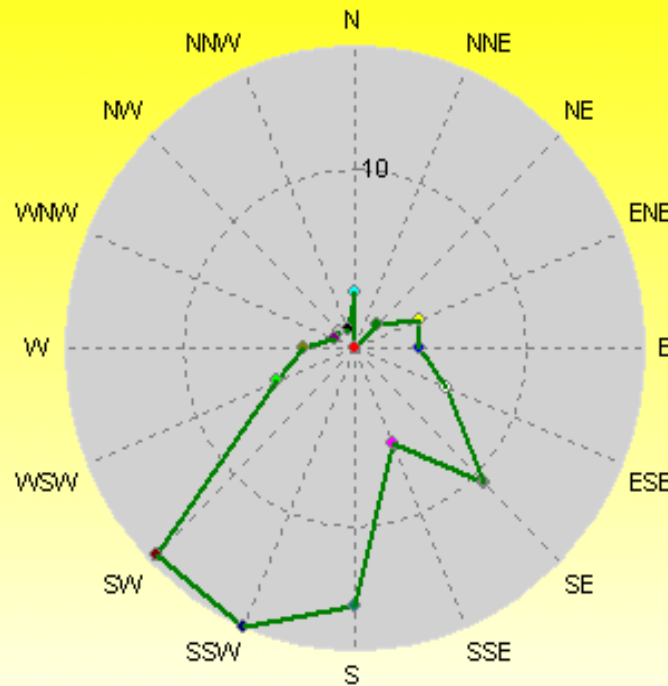
© Bernhard Kilmann



h Sonnensch.	MaxWert	h	Durchschnitt	h	
	31.10.	16:33	8.48	87.47 h	3

## Verteilung Windrichtung Oktober 2019

### Schlagen, südl. Teutoburger Wald



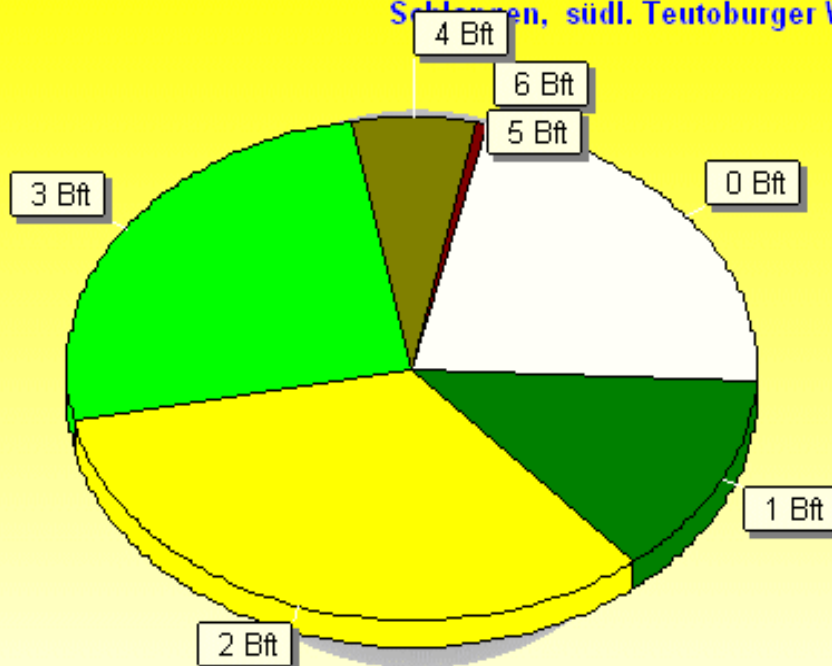
	%
N	3,71
N-NW	1,88
NW	1,99
W-NW	2,01
W	3,57
W-SW	5,34
SW	15,85
S-SW	16,37
S	14,04
S-SO	6,18
SO	10,58
O-SO	6,18
O	4,26
O-NO	4,62
NO	2,57
N-NO	0,85

4479 / 0 Werte -> 0.0% Windstille - Ø 9,0km/h - Max. 40,1km/h - 6714.5 km

© WsWin32 - © Bernhard Kilmann - Schlagen, südl. Teutoburger Wald

## Verteilung Windstärke Oktober 2019

### Schlagen, südl. Teutoburger Wald



	%
6 Bft	0,02
5 Bft	0,40
4 Bft	6,03
3 Bft	25,41
2 Bft	32,98
1 Bft	13,04
0 Bft	22,13

4479 Werte - Ø 9,0km/h - Max. 40,1km/h - 6714.5 km

© WsWin32 - © Bernhard Kilmann - Schlagen, südl. Teutoburger Wald

01.11.2019	Durchschnitt	Temp.	MinWert	MaxWert	ØMinWert	ØMaxWert	Eistage	Frosttage	Kalte Tage	Sommertage	Heiße Tage	sehr kalte Tage	Warme Tage
2019	Temp. °C	STDV	Temp. °C	Temp. °C	Temp. °C	Temp. °C	Tmax < 0°C	Tmin < 0°C	Tmax < 10°C	Tmax >= 25°C	Tmax >= 30°C	Tmin <= -8.0°C	Tmax >= 20.0°C
Januar	1.12	+0.22	-9.2	7.8	-1.3	3.4	4	15	31	0	0	3	0
Februar	4.96	+3.36	-2.9	18.1	0.6	10.1	0	11	16	0	0	0	0
März	6.75	+2.45	-2.8	19.9	2.8	10.8	0	3	15	0	0	0	0
April	10.73	+2.83	-0.8	27.1	5.7	16.5	0	2	6	1	0	0	12
Mai	11.11	-1.29	-2.0	25.6	5.4	16.9	0	4	1	1	0	0	7
Juni	20.22	+4.92	6.7	35.6	13.4	27.3	0	0	0	20	9	0	28
Juli	18.87	+2.07	5.6	38.6	13.0	25.2	0	0	0	17	7	0	23
August	19.51	+2.81	7.1	34.2	13.2	26.6	0	0	0	20	6	0	30
September	13.57	-0.23	1.8	25.2	8.5	19.1	0	0	0	1	0	0	12
Oktober	11.25	+1.15	-1.0	22.9	8.1	15.0	0	1	4	0	0	0	3
November													
Dezember													
Gesamt	11.81	+2.91	-9.2	38.6	7.0	17.1	4	36	74	60	22	3	115

© Bernhard Kilmann

02.11.2019	Regen	Regen	Regen	Tage	Tage	Tage	ET	Wind Verlauf	Sonne	Sonne
2019	l/m²	STDV	% STDV	>0.0l/m²	>2.0l/m²	>20.0l/m²	l/m²	km/24	Stunden	% STDV
Januar	196.6	+117.0	247.0%	22	15	3	6.343	247.4	42:43	99.1%
Februar	37.8	-17.7	68.1%	11	4	1	30.717	209.2	105:15	144.1%
März	112.3	+41.8	159.4%	22	15	0	23.725	382.3	78:35	76.2%
April	52.2	-14.4	78.4%	12	8	0	81.284	324.9	220:29	149.9%
Mai	110.5	+32.3	141.3%	13	6	2	67.232	225.0	140:18	71.9%
Juni	31.7	-58.0	35.4%	8	4	0	131.675	253.5	284:38	152.2%
Juli	75.8	-12.8	85.6%	8	6	1	120.218	200.3	195:25	106.8%
August	48.0	-34.9	57.9%	11	4	0	130.205	204.9	228:38	124.8%
September	77.6	+7.2	110.2%	16	10	0	48.414	200.9	138:10	106.2%
Oktober	110.8	+51.3	186.2%	17	12	0	23.828	279.8	87:47	81.3%
November	8.5	-70.9	10.6%	2	2	0	0.350	19.5	0:10	0.3%
Dezember										
Gesamt	861.9	-51.7	94.3%	142	86	7	663.991	2547.6	1522:08	105.3%

© Bernhard Kilmann