

Wettergrafiken und Tabelle August 2019 Station Schlangen

Klimadaten Wetterstation Schlangen

Standortkoordinaten: geogr. 08°43' "O - 51°47' "N

172 m ü. NN

Monatswerte: Aug. 2019

Temperaturmittel: **19,5 °C (Vj.20,1)**

Lj.Mittel:(Lipp.1961-90): 16,7 °C

Abweichung 2,8°C

Absoluts Max.: 34,2 °C

Absolutes Min.: 7,1 °C

Tage mit Schneedecke:

Eistage(Max<0,0°C):

Frosttage(MIN<0,0°C)

Sommertage(Max>=25°C): **20** (Vj.17)

Heiße Tage(Max>=30°C): **6** (Vj.10)

Niederschlagssumme: **47,7 mm (Vj.39,6 mm)**

Max.Tag: 17,8 mm

Lj.Mittel(Lipp. 1961-90): 82,9 mm

Regentage: 11 (Vj.14)

Luftdruck(Meereshöhe):hPa

Absolutes Max.: 1030

Absolutes Min.: 1004

Mittel: 1016

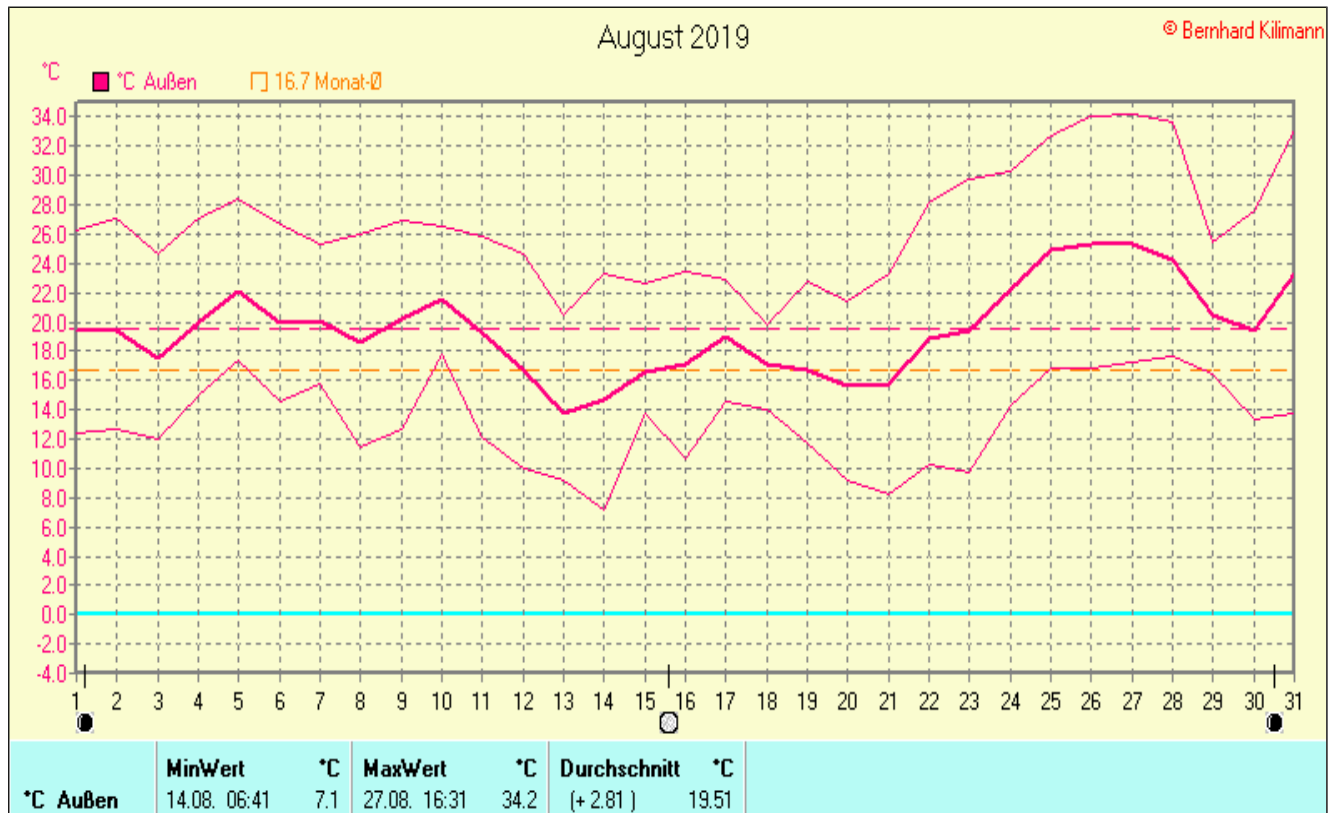
Mittel relative Feuchte: **71,0 %**

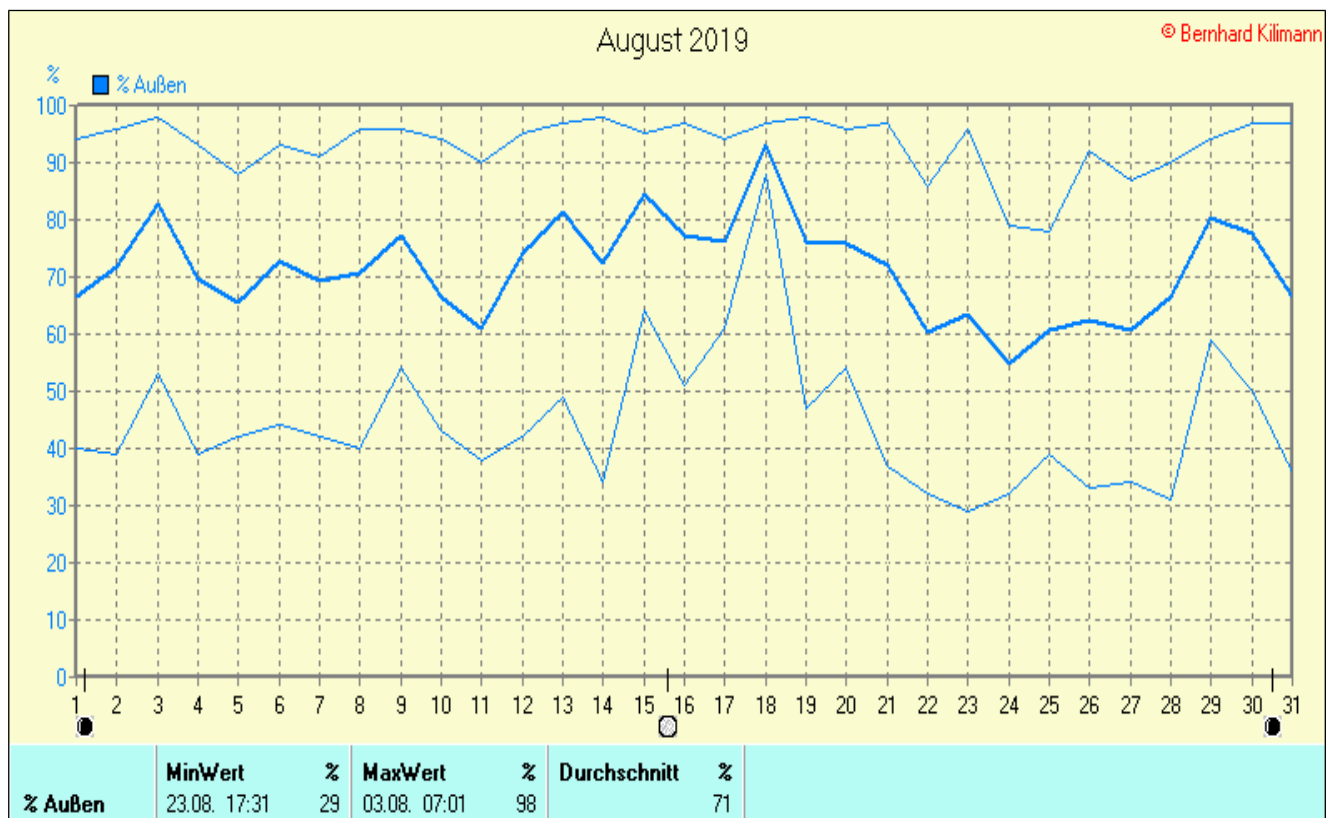
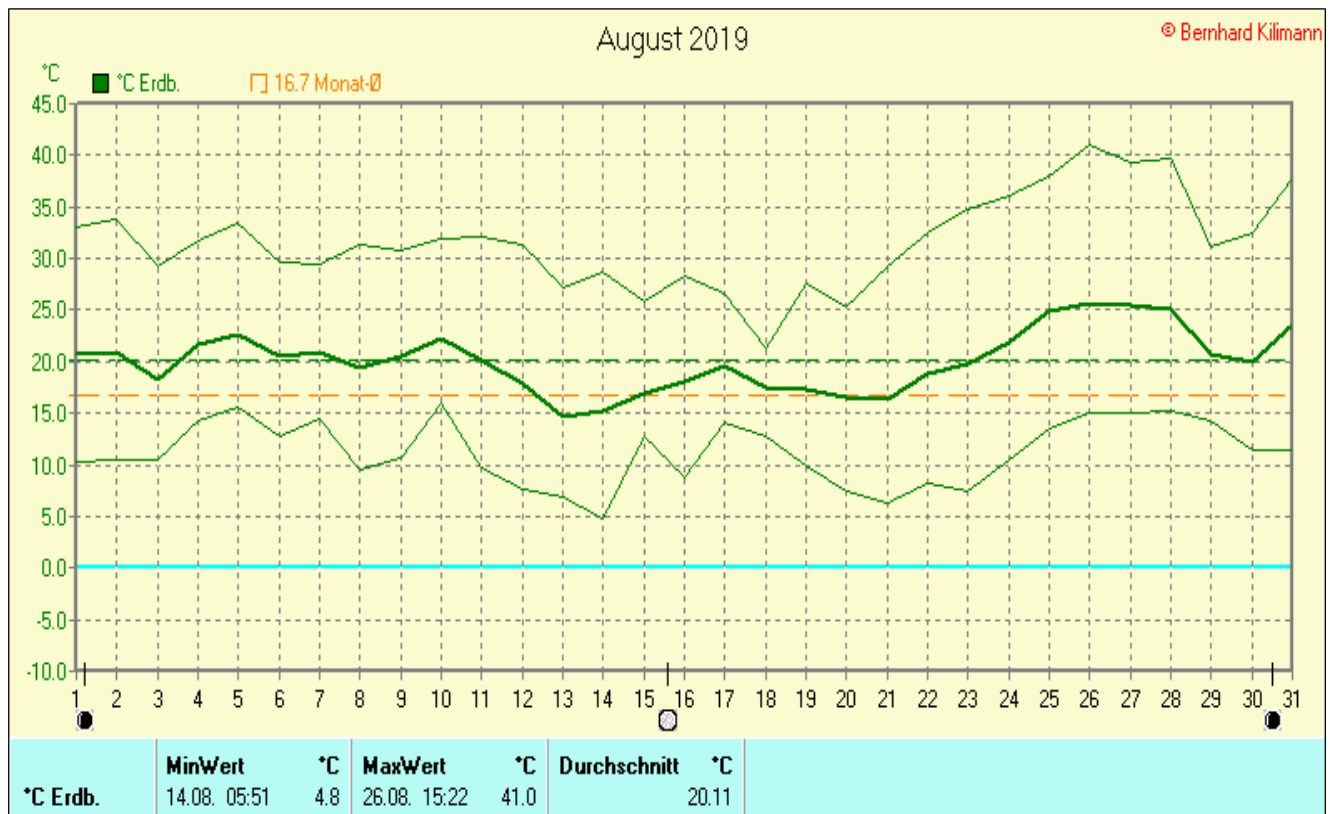
Max. Windböe: **40,9 km/h**

Mittlere Wind: **6,6 km/h**

Sonnenscheindauer:233,6 h (Vj.226,6 h)

Lj.Mittel(Lipp.1961-90): 183,8 h





August 2019

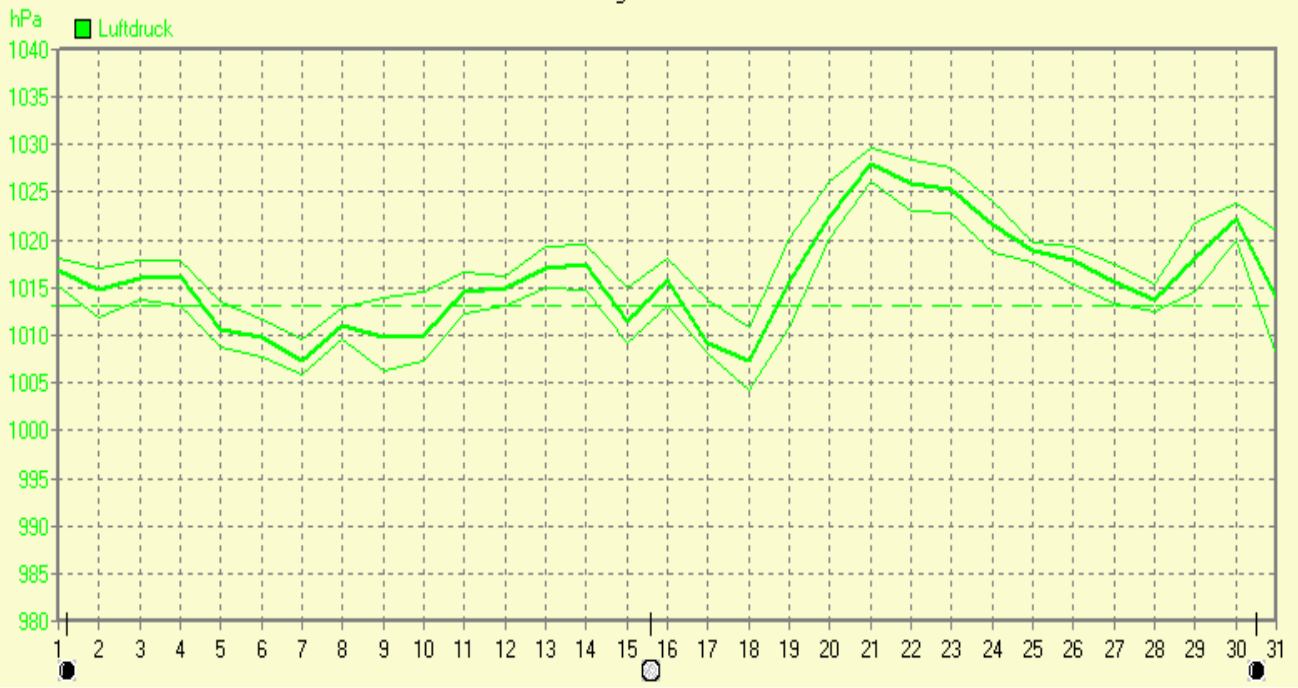
© Bernhard Kilmann



mm Regen	Regentage 11	MaxWert 02.08. 22:20	l/m² 17.8	Gesamt	l/m² 47.7
-----------------	------------------------	--------------------------------	---------------------	---------------	---------------------

August 2019

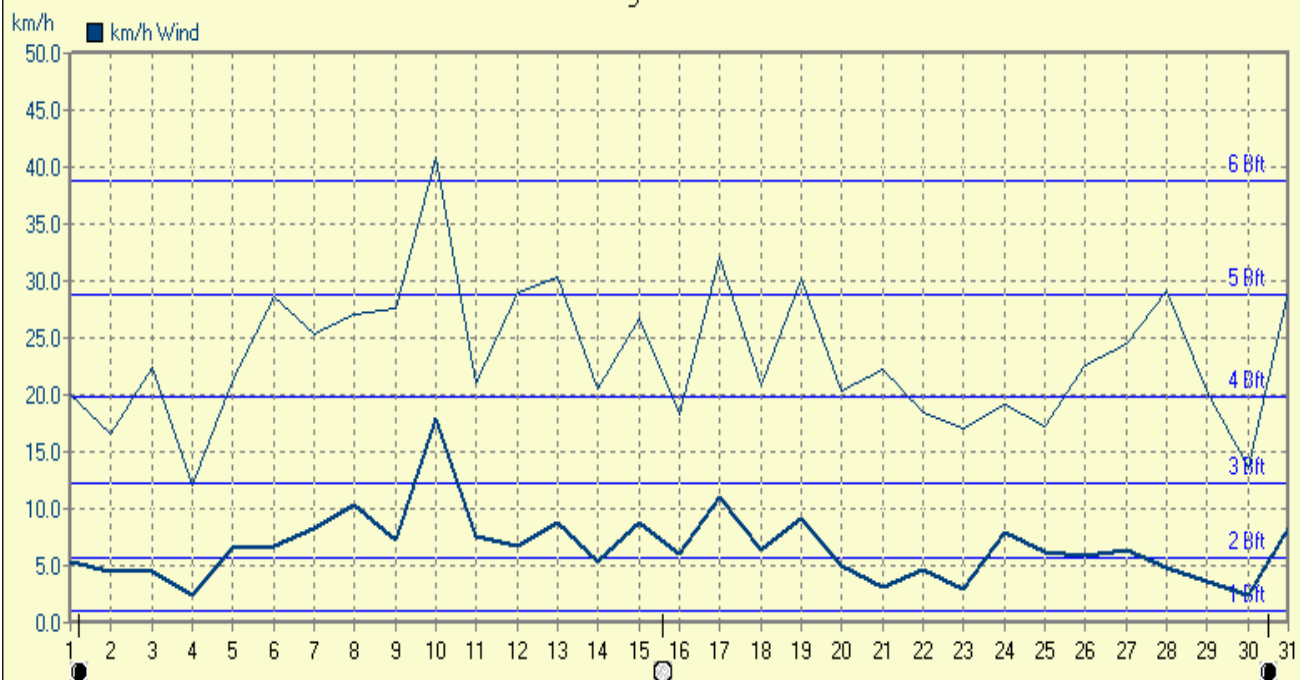
© Bernhard Kilmann



Luftdruck	MinWert 18.08. 13:41	hPa 1004.2	MaxWert 21.08. 07:22	hPa 1029.6	Durchschnitt hPa 1015.8
------------------	--------------------------------	----------------------	--------------------------------	----------------------	--------------------------------------

August 2019

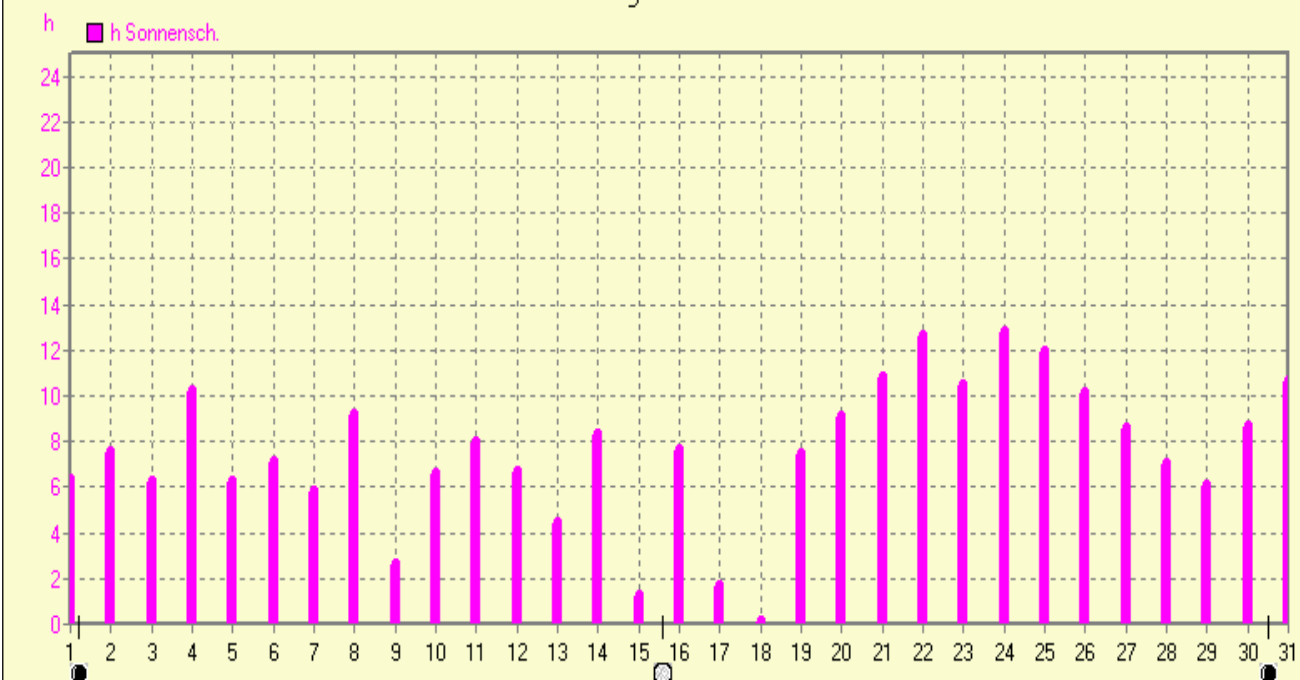
© Bernhard Kilmann



km/h Wind	MinWert	km/h	MaxWert	km/h	Durchschnitt	km/h
km/h Wind	01.08. 00:11	0.0	10.08. 15:01SW	40.9	4918.0 km	6.6

August 2019

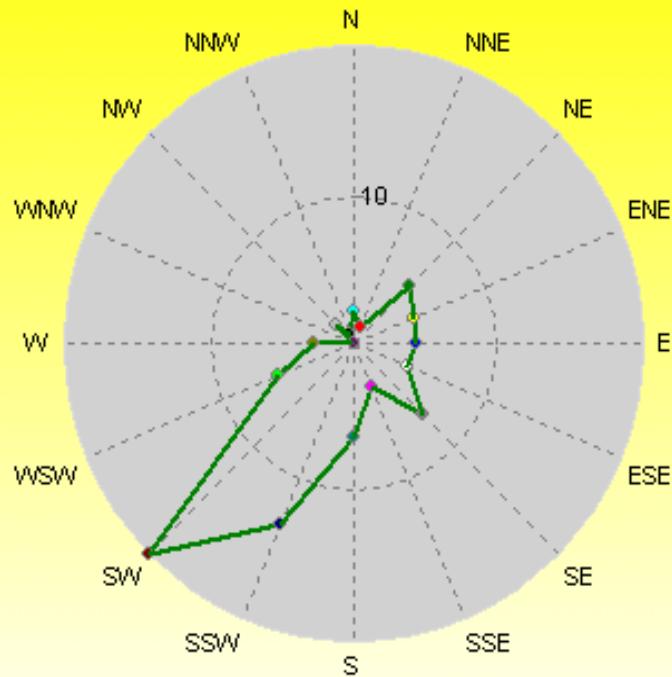
© Bernhard Kilmann



h Sonnensch.	MaxWert	h	Durchschnitt	h
h Sonnensch.	24.08. 19:51	12.83	233:40 h	8

Verteilung Windrichtung August 2019

Schlagen, südl. Teutoburger Wald



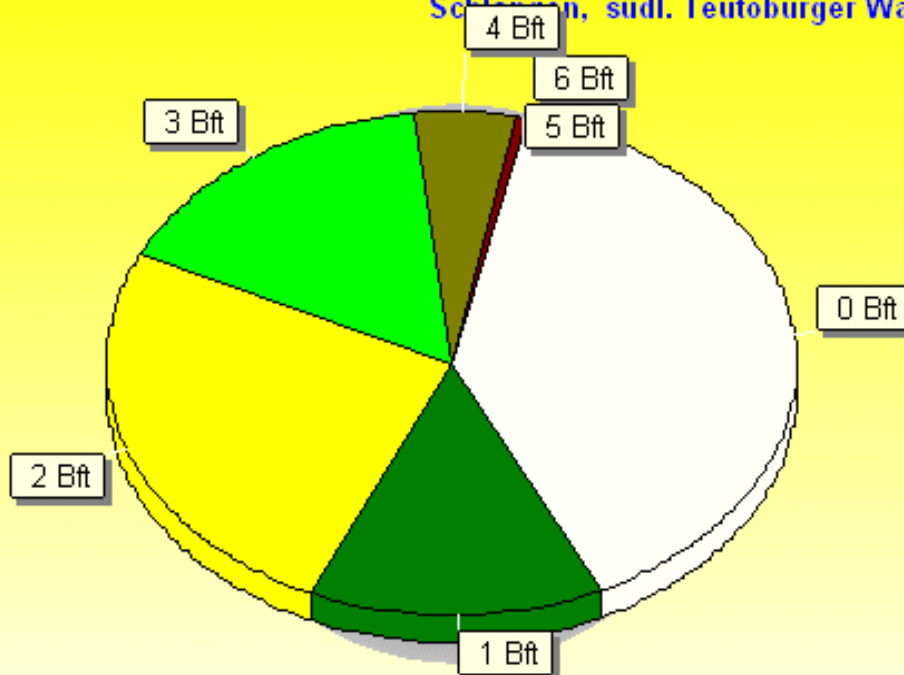
	%
N	3,89
N-NW	2,71
NW	3,62
W-NW	2,21
W	4,43
W-SW	6,62
SW	17,98
S-SW	12,63
S	7,18
S-SO	4,74
SO	7,51
O-SO	5,41
O	5,64
O-NO	5,79
NO	6,51
N-NO	3,13

4472 / 0 Werte -> 0.0% Windstille - Ø 6,6km/h - Max. 40,9km/h - 4918.0 km

© WsWin32 - © Bernhard Kilimann - Schlagen, südl. Teutoburger Wald

Verteilung Windstärke August 2019

Schlagen, südl. Teutoburger Wald



	%
6 Bft	0,02
5 Bft	0,67
4 Bft	4,72
3 Bft	16,01
2 Bft	25,40
1 Bft	14,04
0 Bft	39,13

4472 Werte - Ø 6,6km/h - Max. 40,9km/h - 4918.0 km

© WsWin32 - © Bernhard Kilimann - Schlagen, südl. Teutoburger Wald

01.05.2019	Durchschnitt	Temp.	MinWert	MaxWert	ØMinWert	ØMaxWert	Eistage	Frosttage	Kalte Tage	Sommertage	Heiße Tage	sehr kalte Tage	Warme Tage
2019	Temp. °C	STDV	Temp. °C	Temp. °C	Temp. °C	Temp. °C	Tmax < 0°C	Tmin < 0°C	Tmax < 10°C	Tmax >= 25°C	Tmax >= 30°C	Tmin <= -8.0°C	Tmax >= 20.0°C
Januar	1.12	+0.22	-9.2	7.8	-1.3	3.4	4	15	31	0	0	3	0
Februar	4.96	+3.36	-2.9	18.1	0.6	10.1	0	11	16	0	0	0	0
März	6.75	+2.45	-2.8	19.9	2.8	10.8	0	3	15	0	0	0	0
April	10.73	+2.83	-0.8	27.1	5.7	16.5	0	2	6	1	0	0	12
Mai	11.11	-1.29	-2.0	25.6	5.4	16.9	0	4	1	1	0	0	7
Juni	20.22	+4.92	6.7	35.6	13.4	27.3	0	0	0	20	9	0	28
Juli	18.87	+2.07	5.6	38.6	13.0	25.2	0	0	0	17	7	0	23
August	19.51	+2.81	7.1	34.2	13.2	26.6	0	0	0	20	6	0	30
September													
Oktober													
November													
Dezember													
Gesamt	11.75	+2.85	-9.2	38.6	6.7	17.2	4	35	69	59	22	3	101

© Bernhard Kilimann

02.09.2019	Regen	Regen	Regen	Tage	Tage	Tage	ET	Wind Verlauf	Sonne	Sonne
2019	l/m²	STDV	% STDV	>0.0l/m²	>2.0l/m²	>20.0l/m²	l/m²	km/24	Stunden	% STDV
Januar	196.6	+117.0	247.0%	22	15	3	6.343	247.4	43:03	99.8%
Februar	37.8	-17.7	68.1%	11	4	1	30.717	209.2	108:17	148.2%
März	112.3	+41.8	159.4%	22	15	0	23.725	382.3	79:27	77.1%
April	52.2	-14.4	78.4%	12	8	0	81.284	324.9	226:25	153.9%
Mai	110.5	+32.3	141.3%	13	6	2	67.232	225.0	142:17	73.0%
Juni	31.7	-58.0	35.4%	8	4	0	131.675	253.5	292:13	156.3%
Juli	75.8	-12.8	85.6%	8	6	1	120.218	200.3	200:44	109.7%
August	48.0	-34.9	57.9%	11	4	0	130.205	204.9	233:40	127.6%
September	6.3	-64.1	9.0%	1	1	0	0.210	7.9	2:41	2.1%
Oktober										
November										
Dezember										
Gesamt	671.3	-242.3	73.5%	108	63	7	591.609	2055.3	1328:47	92.0%

© Bernhard Kilimann