

Wettergrafiken und Tabelle Juli 2009 Station Schlangen BK

Klimadaten Wetterstation Schlangen BK

Standortkoordinaten: geogr. 08°43' "O - 51°47' "N

172 m ü. NN

Monatswerte: Juli 09

Temperaturmittel: 19,0°C (Vj. 19,0 °C)

Lj.Mittel:(Lipp.1961-90): 16,8 °C

Abweichung 2,2 °C

Absoluts Max.: 32,2 °C

Absolutes Min 9,4 °C

Tage mit Schneedecke:

Eistage(Max<0,0°C):

Frosttage(MIN<0,0°C):

Sommertage(Max>=25°C): **14**

Heiße Tage(Max>=30°C): **2**

Niederschlagssumme: 154,8 mm (Vj. 119,9 mm)

Max.Tag: 23,4 mm

Lj.Mittel(Lipp. 1961-90): 88,6 mm

Luftdruck(Meereshöhe):hPa

Absolutes Max.: 1026

Absolutes Min.: 1002

Mittel: 1014

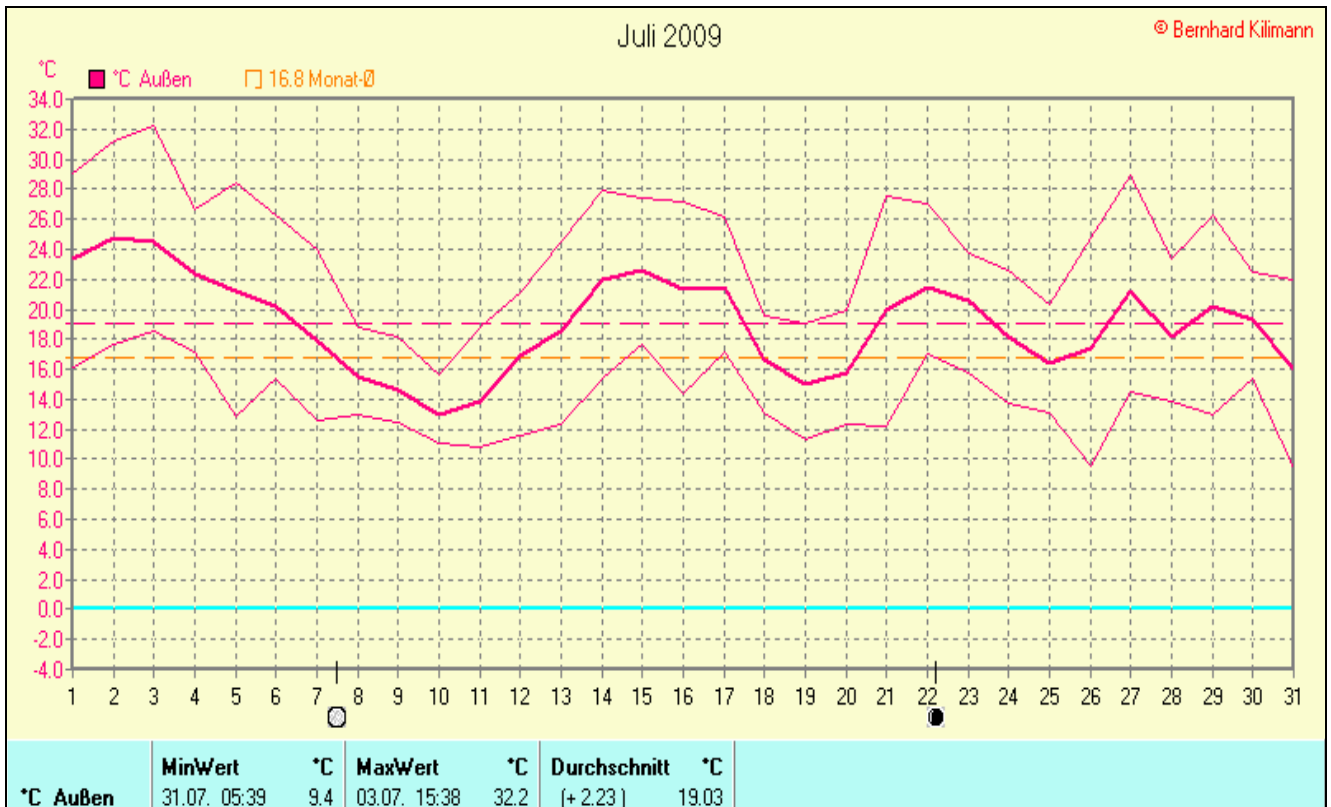
Mittel relative Feuchte: 61,0 %

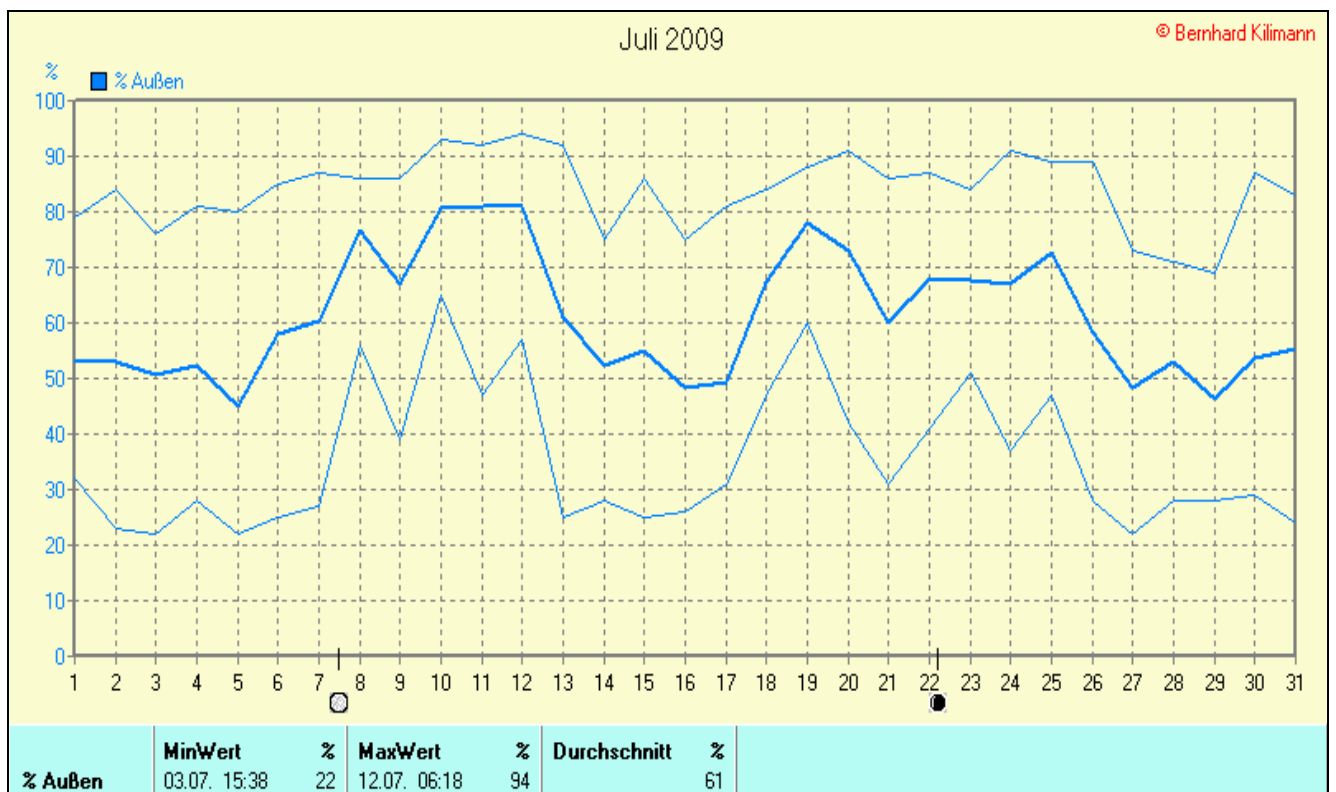
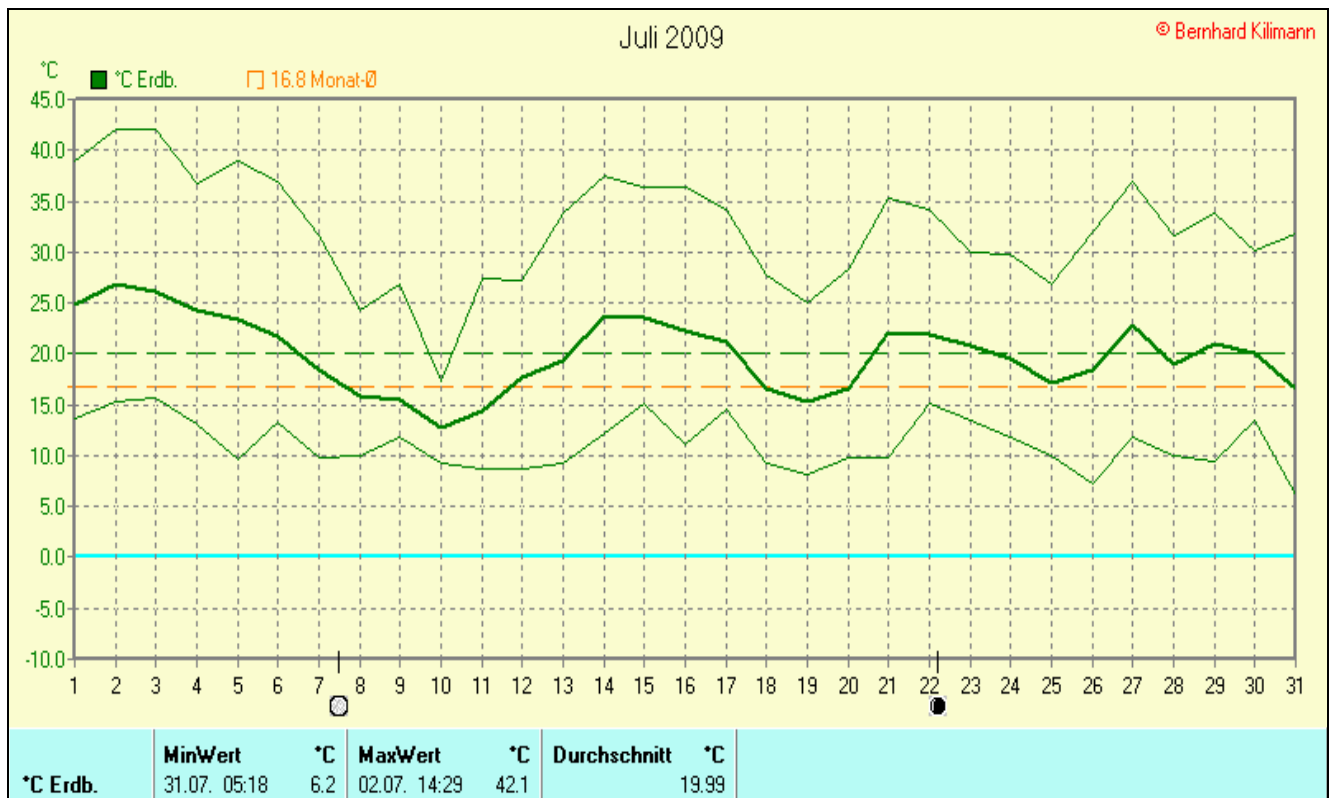
Max. Windböe: 61,6 km/h

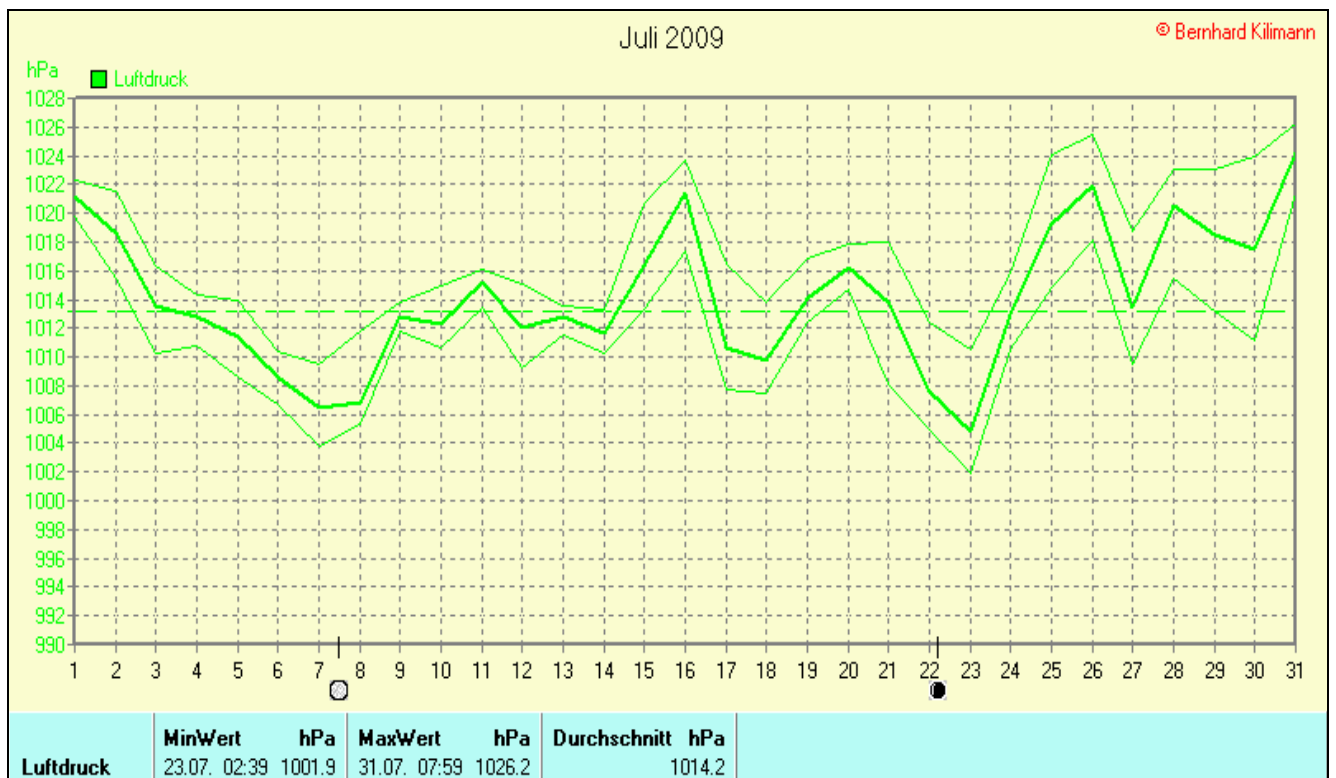
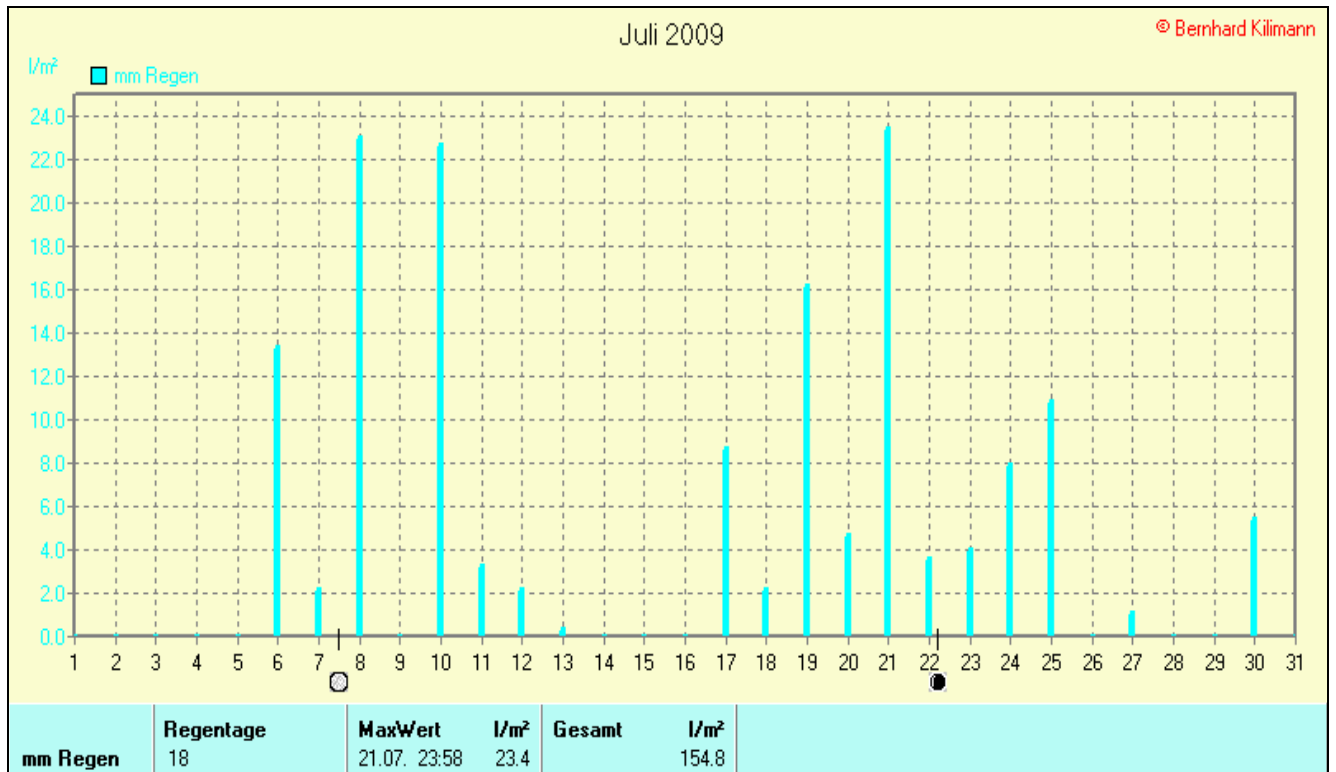
Mittlere Wind: 8,4 km/h

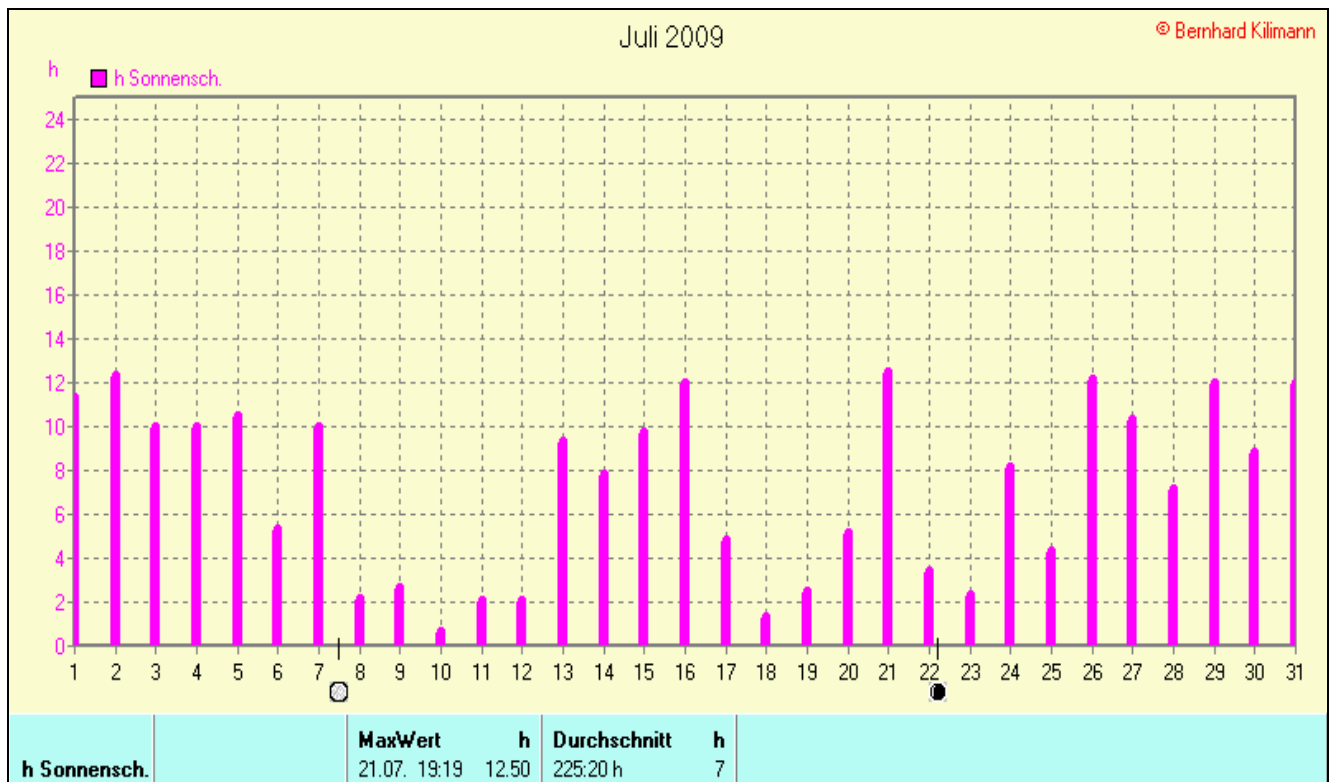
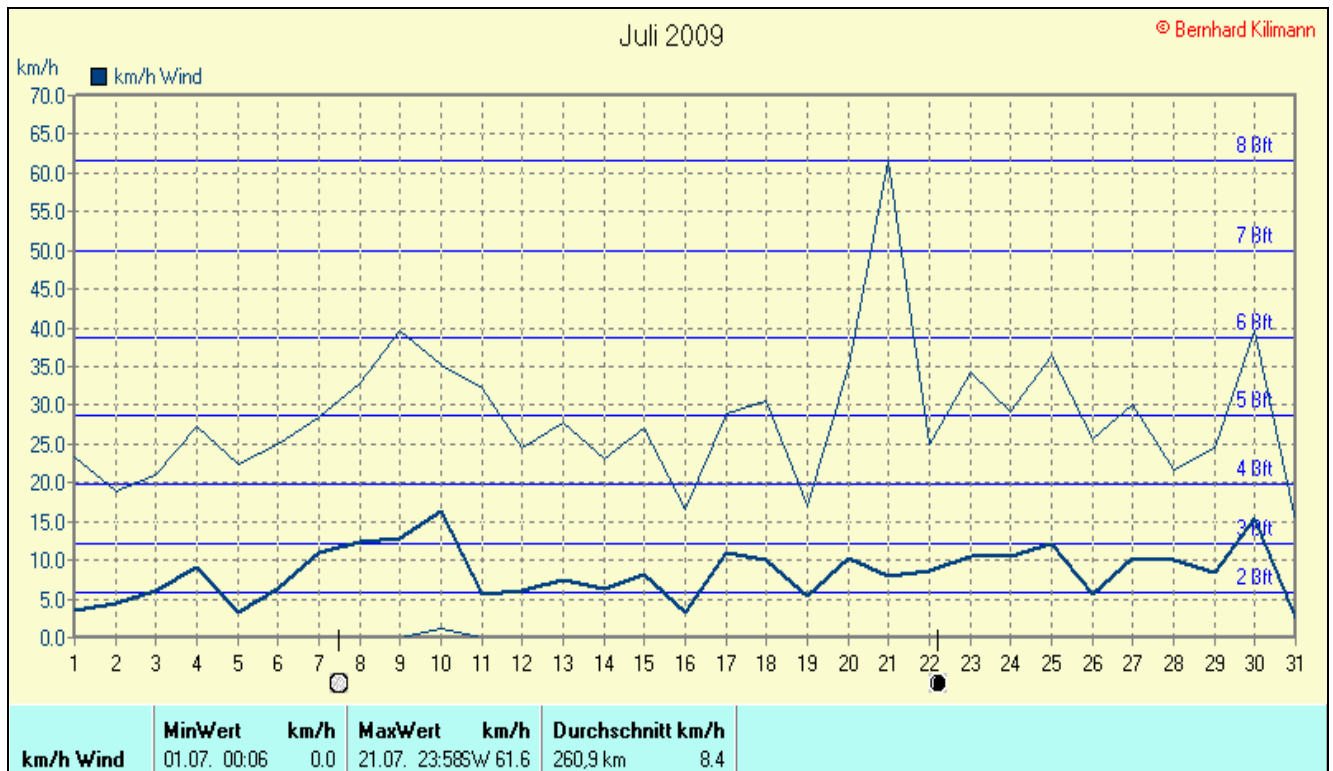
Sonnenscheindauer: 225,2 h

Lj.Mittel(Lipp.1961-90): 183,0 h



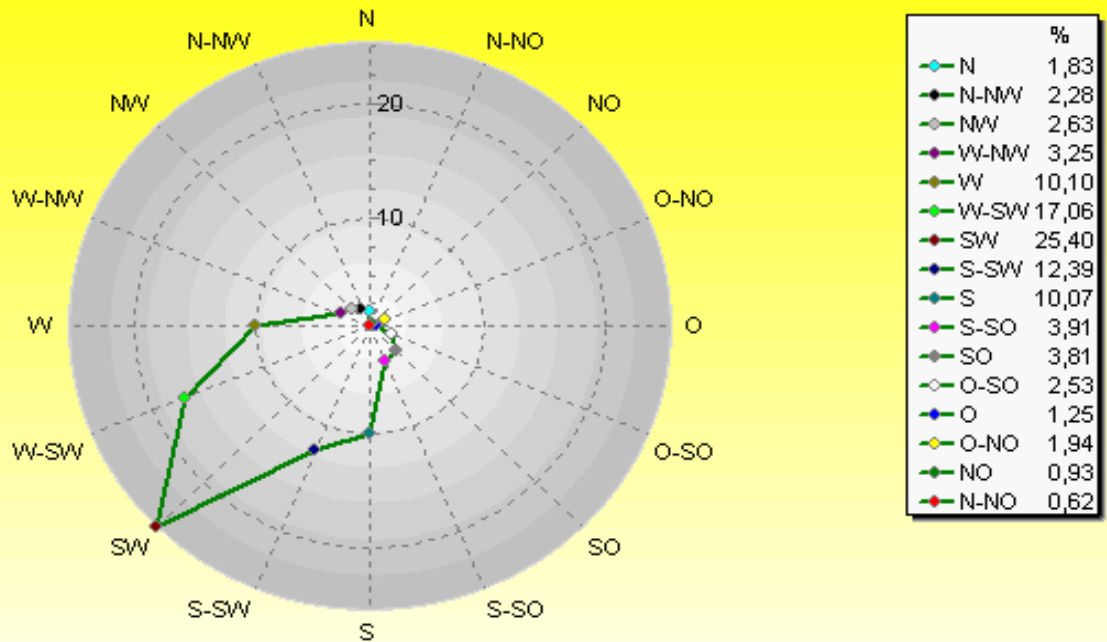






Verteilung Windrichtung Juli 2009

Schlangen, südl. Teutoburger Wald

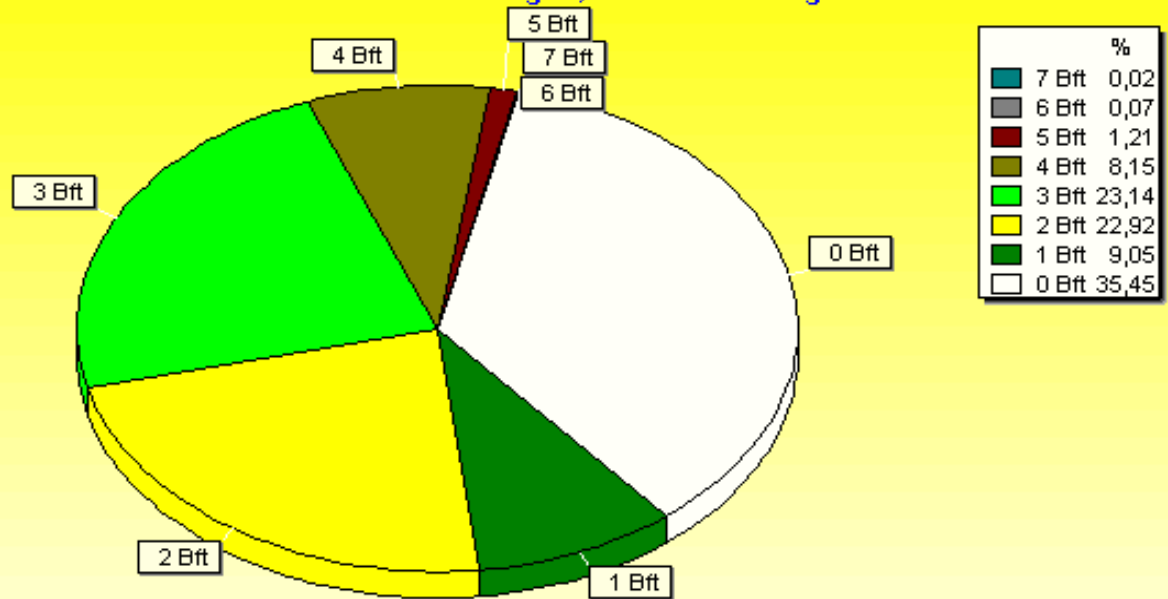


2890 / 1587 Werte -> 35.4% Windstille - Ø 8,4km/h - Max. 61,6km/h - 6262,2 km

© WsWin32 - © Bernhard Kilmann - Schlangen, südl. Teutoburger Wald

Verteilung Windstärke Juli 2009

Schlangen, südl. Teutoburger Wald



4477 Werte - Ø 8,4km/h - Max. 61,6km/h - 6262,2 km

© WsWin32 - © Bernhard Kilmann - Schlangen, südl. Teutoburger Wald