

Wettergrafiken und Tabelle Februar 2009 Station Schlangen BK

Klimadaten Wetterstation Schlangen BK

Standortkoordinaten: geogr. 08°43' "O - 51°47' "N

172 m ü. NN

Monatswerte: Feb. 09

Temperaturmittel: 1,7 °C (Vj. 4,0 °C)

Lj.Mittel:(Lipp.1961-90): 1,6 °C

Abweichung 0,1 °C

Absoluts Max.: 9,0 °C

Absolutes Min -10,0 °C

Tage mit Schneedecke: **13**

Eistage(Max<0,0°C): **1**

Frosttage(MIN<0,0°C): **9**

Sommertage(Max>=25°C):

Heiße Tage(Max>=30°C):

Niederschlagssumme: 150,1 mm (Vj. 52,2 mm)

Max.Tag: 24,8 mm

Lj.Mittel(Lipp. 1961-90): 55,4 mm

Mittel relative Feuchte: 82,0 %

Luftdruck(Meereshöhe):hPa

Absolutes Max.: 1032

Absolutes Min.: 982

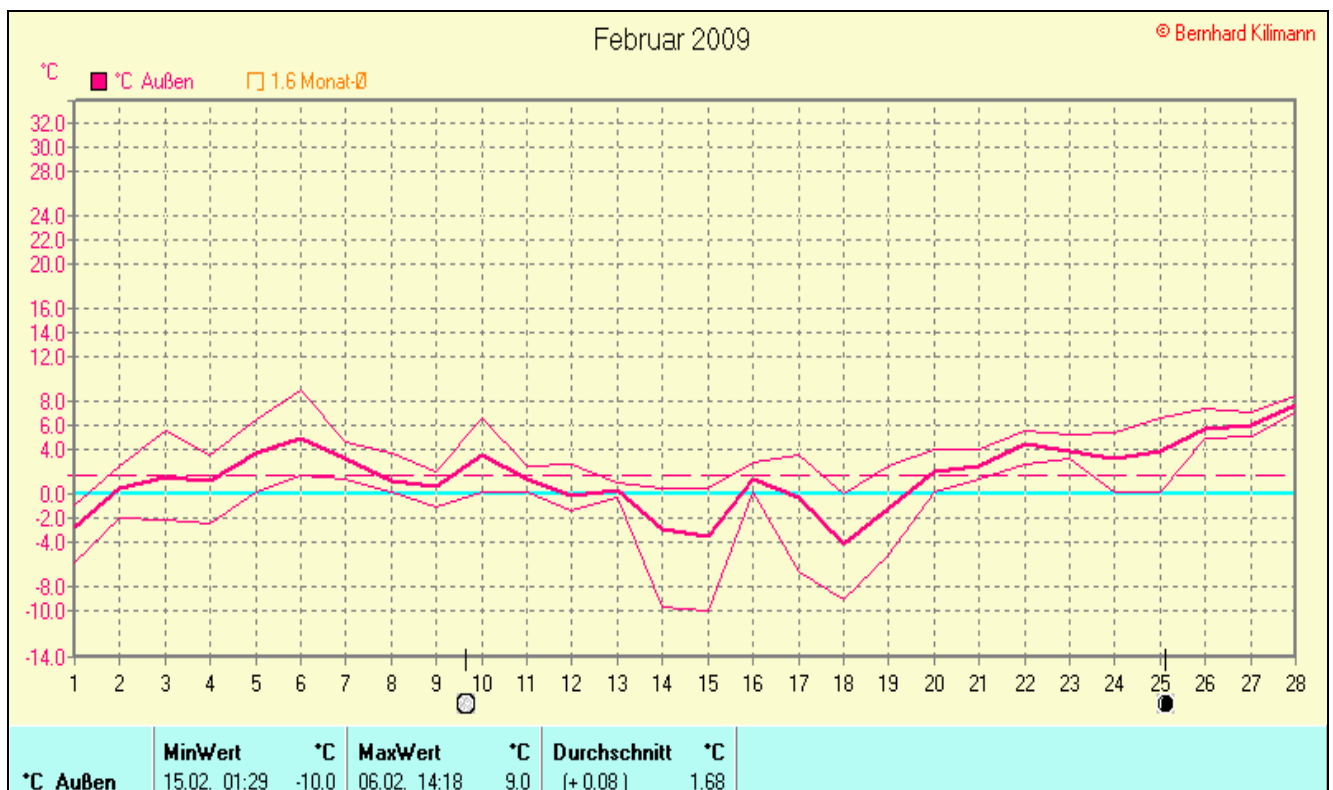
Mittel: 1014

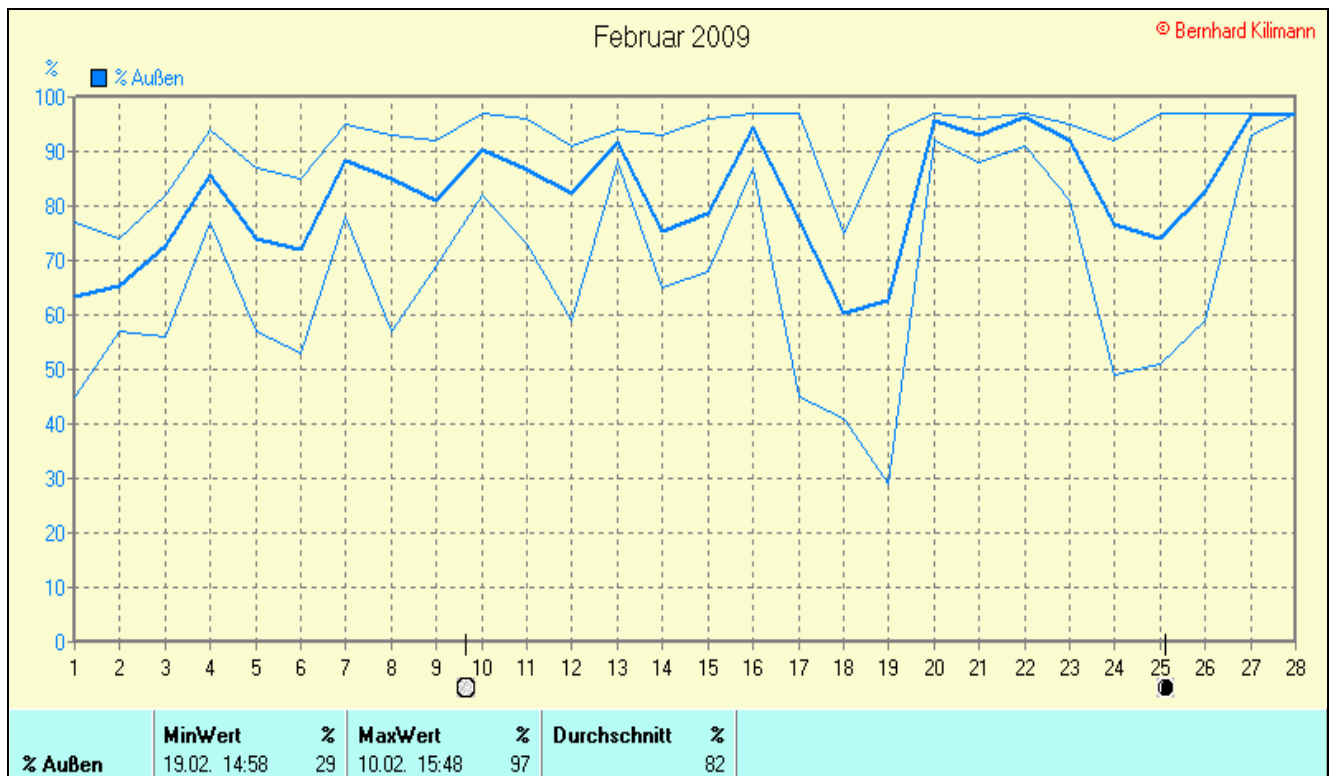
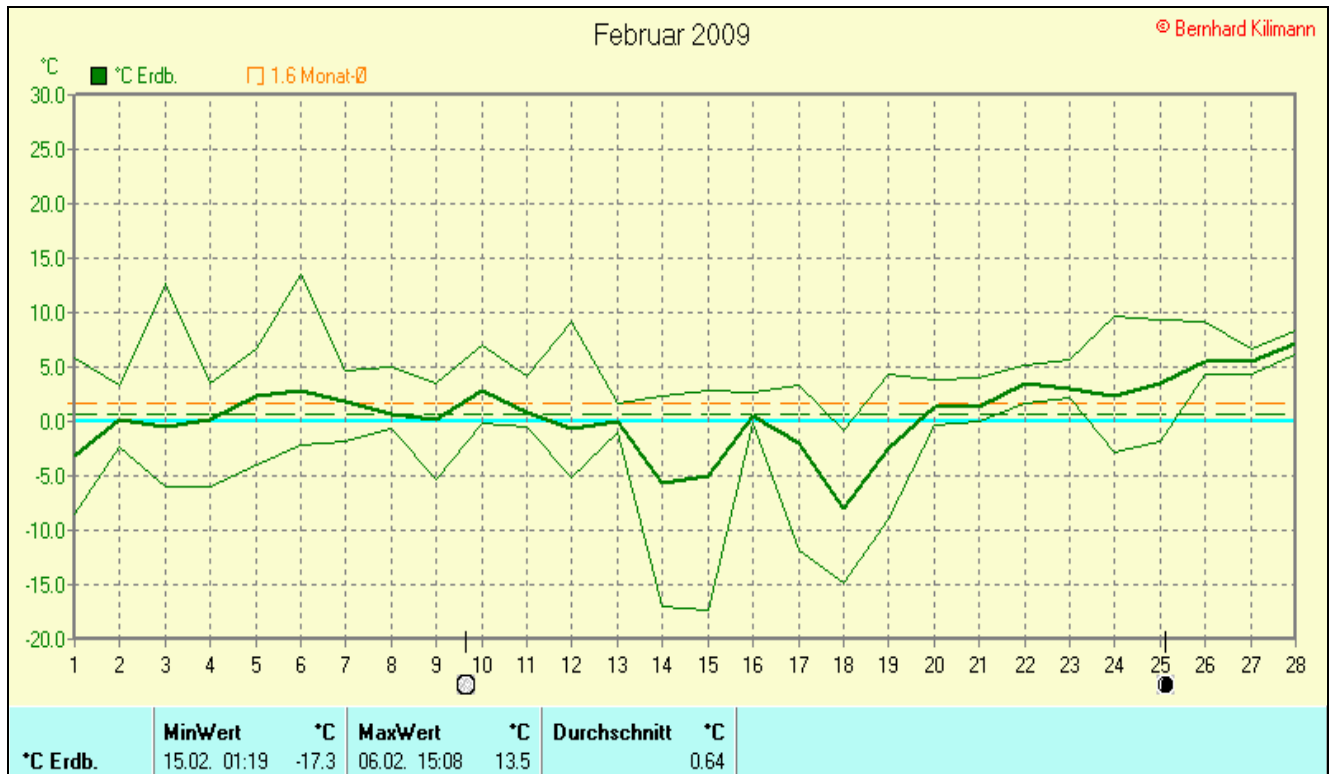
Max. Windböe: 43,8 km/h

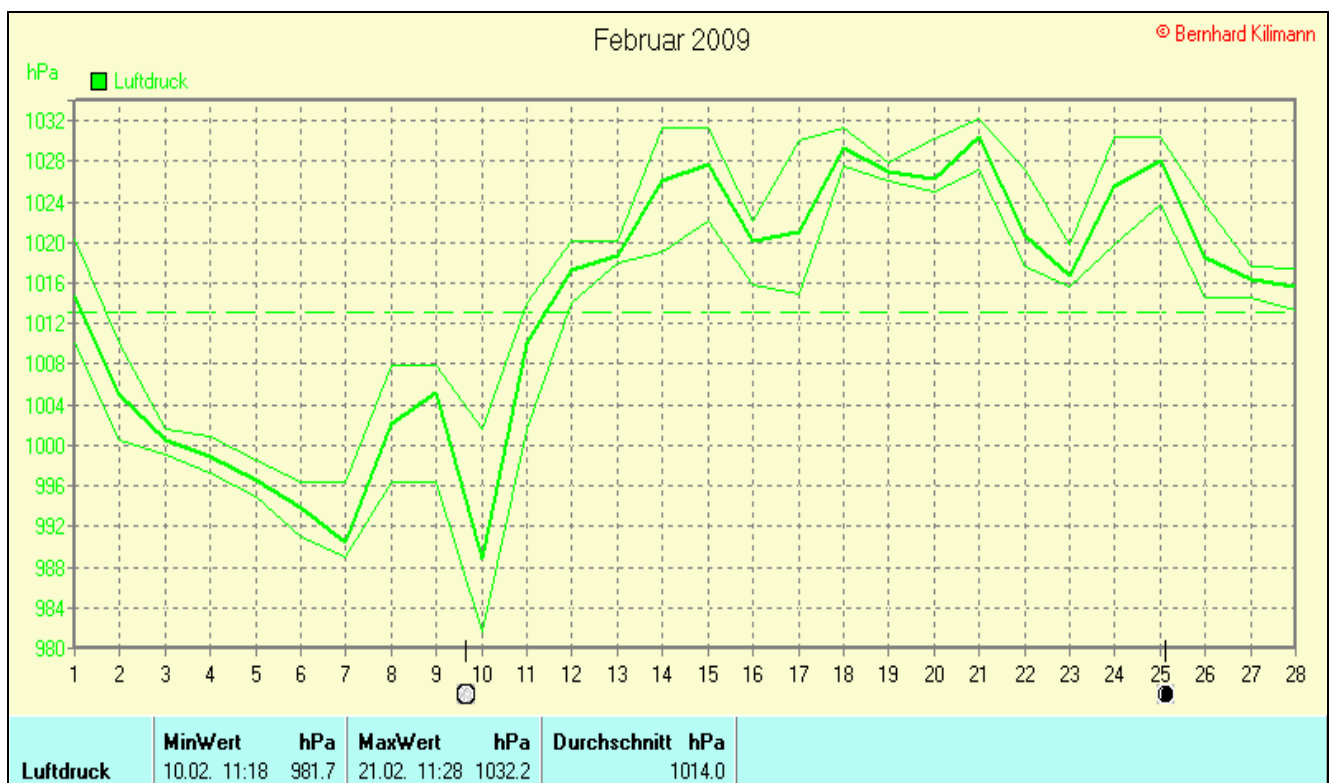
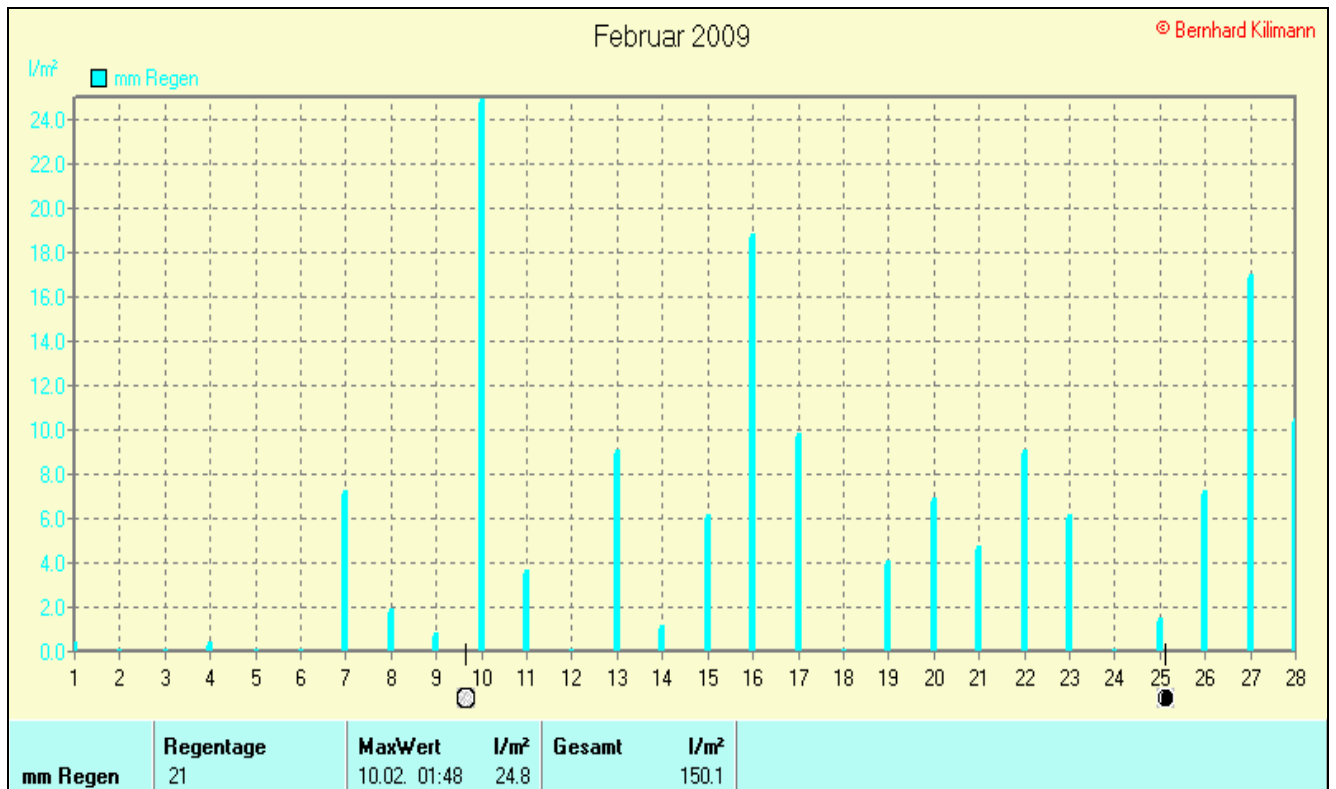
Mittlere Wind: 7,4 km/h

Sonnenscheindauer: 44,4 h

Lj.Mittel(Lipp.1961-90): 73,3 h

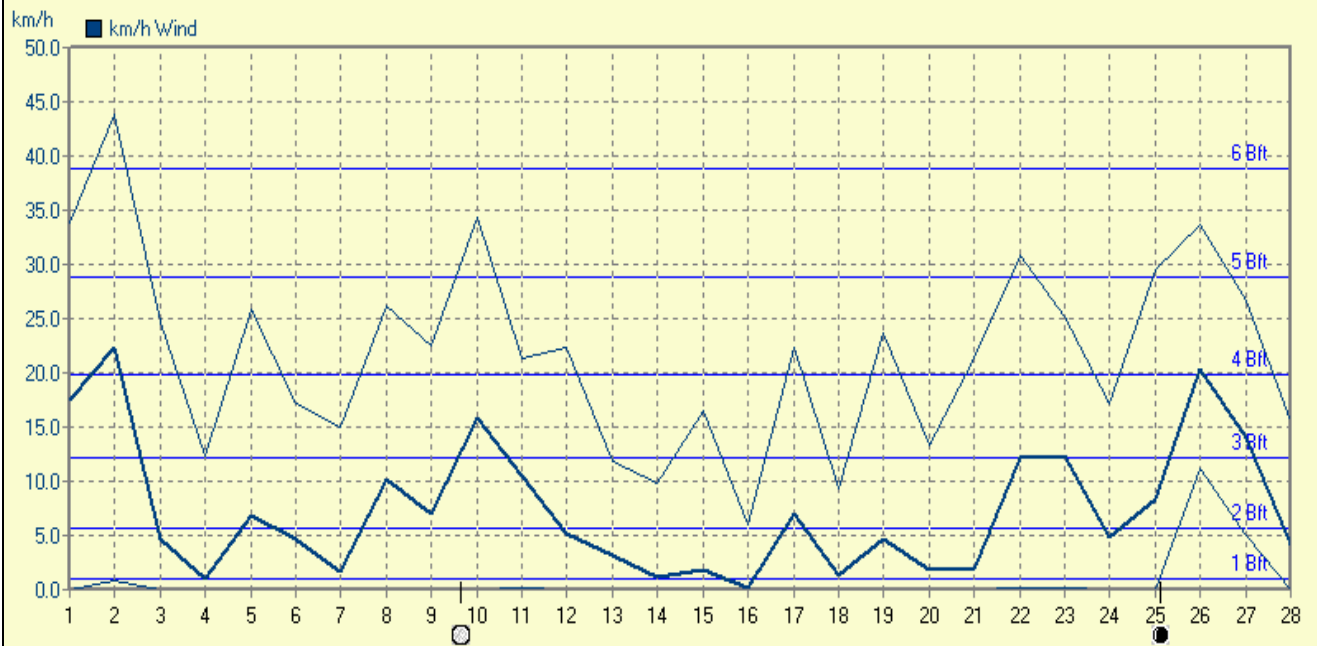






Februar 2009

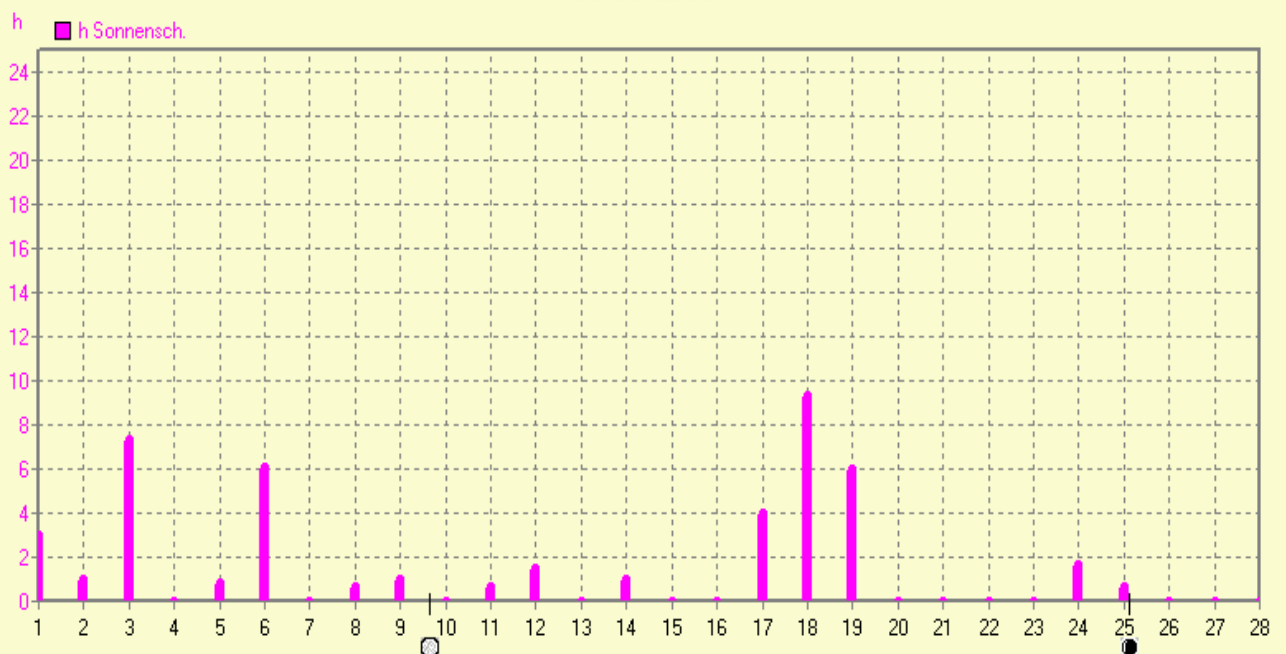
© Bernhard Kilmann



km/h Wind	MinWert	km/h	MaxWert	km/h	Durchschnitt	km/h
	01.02. 02:18	0.0	02.02. 19:09	0 43.8	207,1 km	7.4

Februar 2009

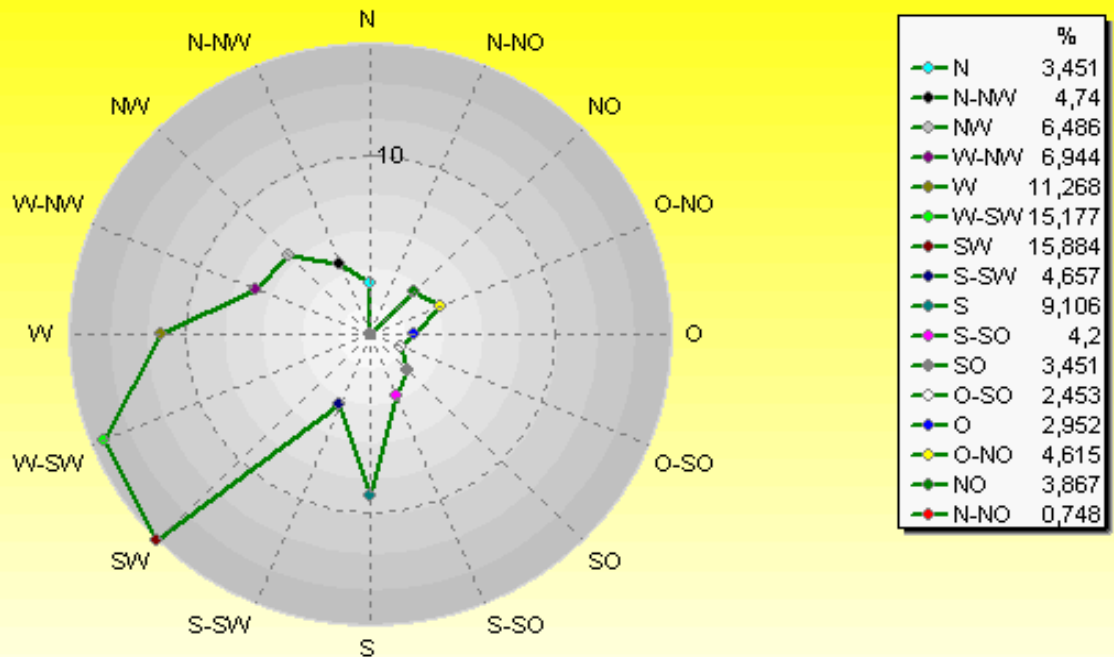
© Bernhard Kilmann



h Sonnensch.	MaxWert	h	Durchschnitt	h
	18.02. 17:18	9.33	44:40 h	2

Verteilung Windrichtung Februar 2009

Schlangen, südl. Teutoburger Wald

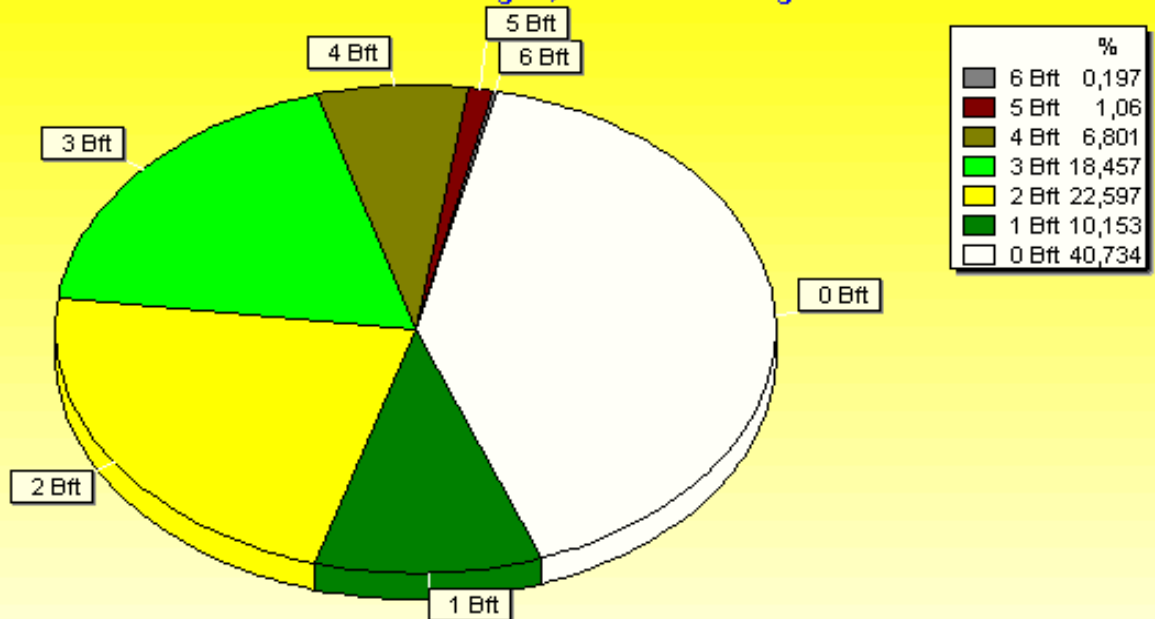


2405 / 1653 Werte -> 40.7% Windstille - Ø 7,4km/h - Max. 43,8km/h - 4970,6 km

© WsWin32 - © Bernhard Kilmann - Schlangen, südl. Teutoburger Wald

Verteilung Windstärke Februar 2009

Schlangen, südl. Teutoburger Wald



4058 Werte - Ø 7,4km/h - Max. 43,8km/h - 4970,6 km

© WsWin32 - © Bernhard Kilmann - Schlangen, südl. Teutoburger Wald