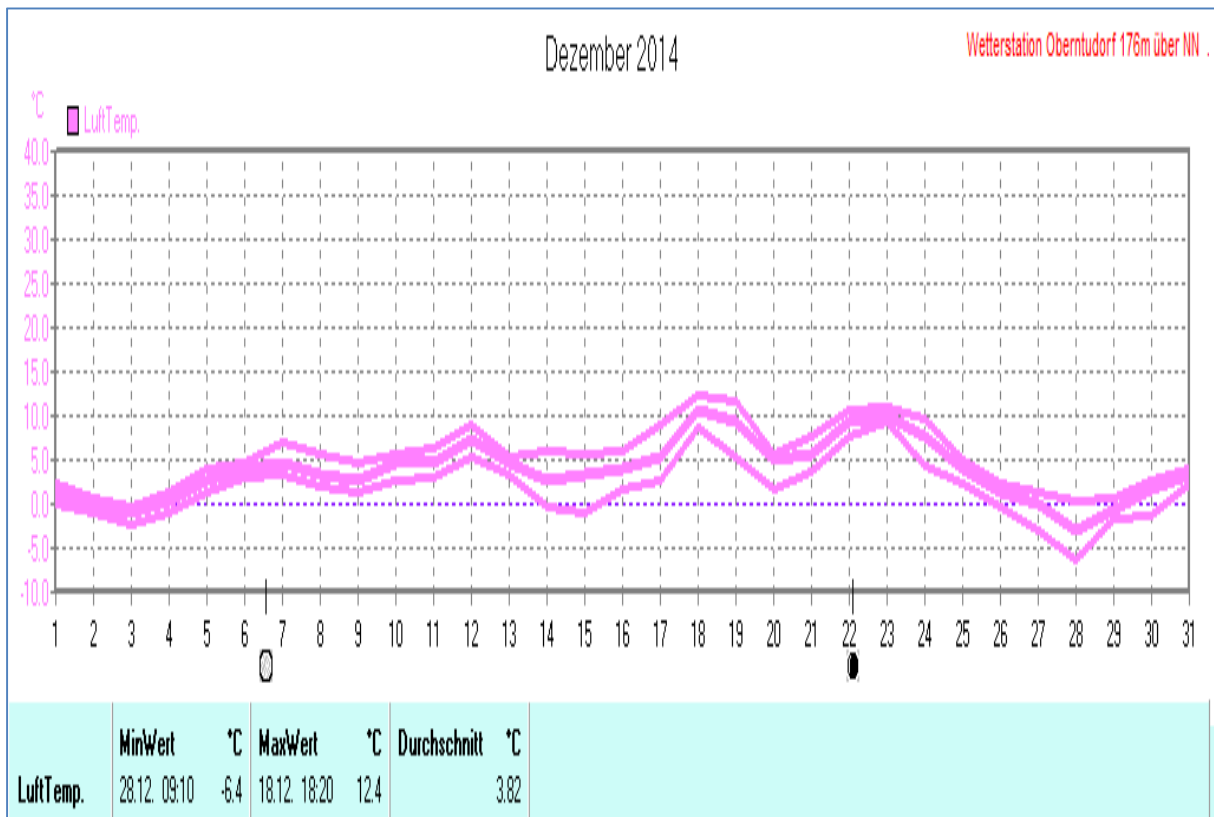
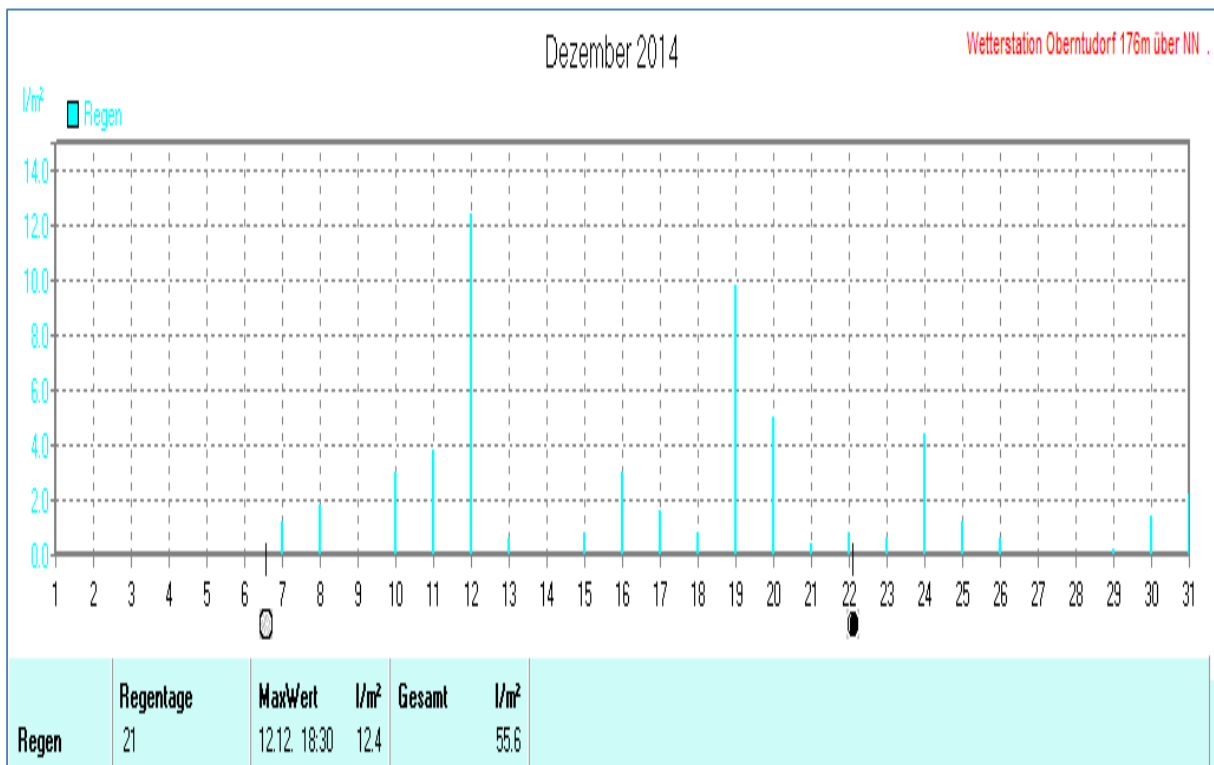
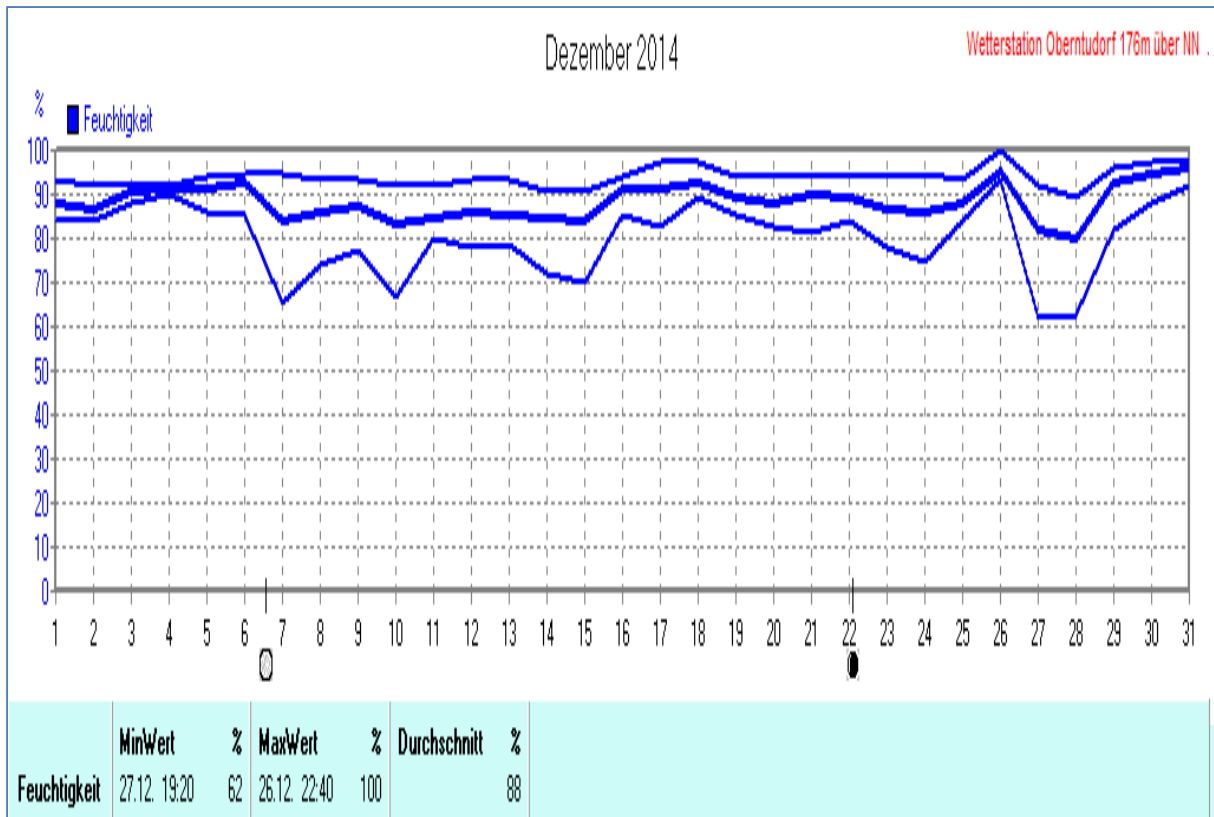
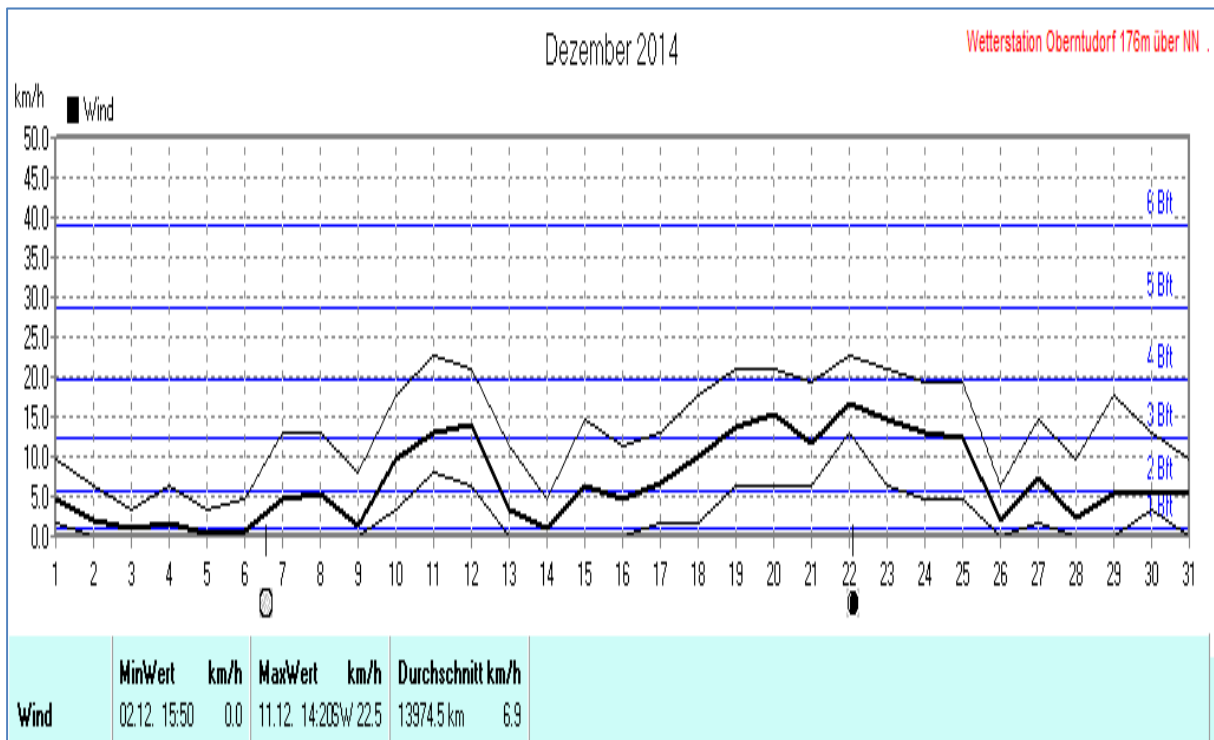
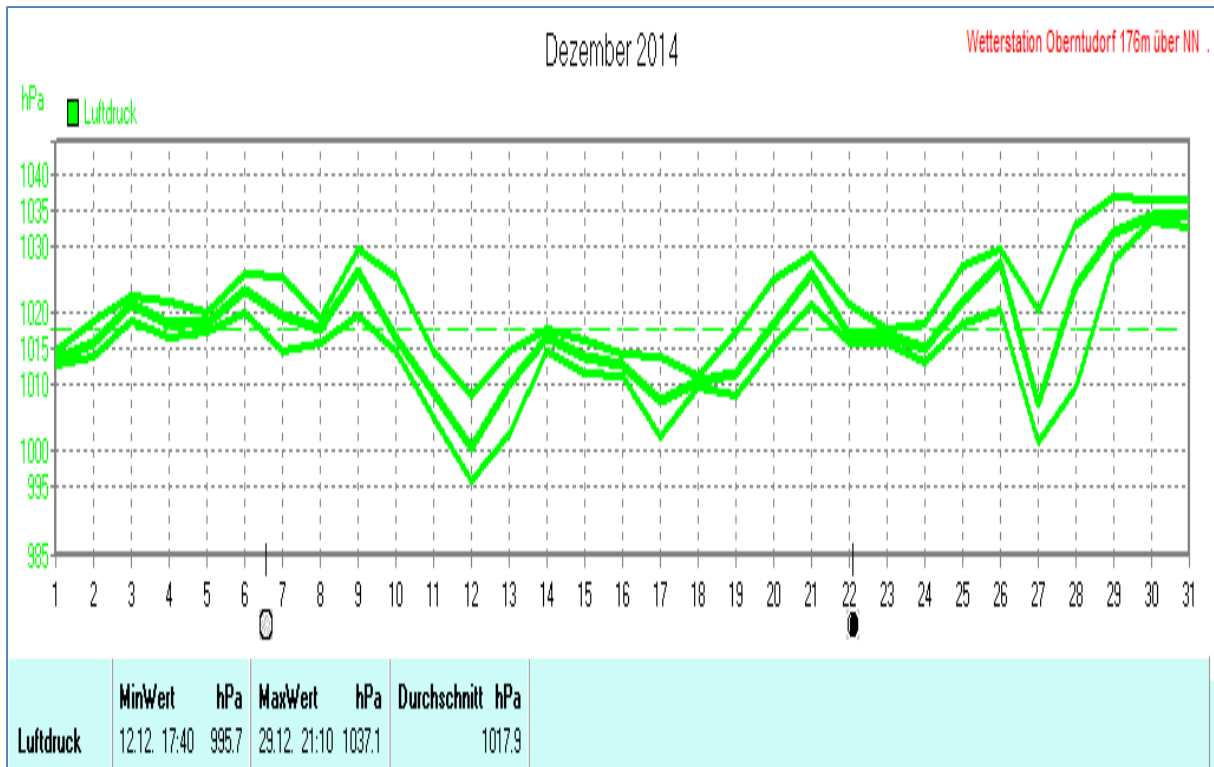


Wettertabelle und Grafiken Dezember 2014 Station Oberntudorf

Wetterdaten Dezember 2014 Station Oberntudorf							
Meßgröße	Minimum	Zeit	Datum	Maximum	Zeit	Datum	Durchschnitt
Lufttemp.	-6,4 °C	09:10	28.12.2014	12,4 °C	18:20	18.12.2014	3,8 °C
Bodentemp.	-6,1 °C	08:00	28.12.2014	11,7 °C	18:00	18.12.2014	3,4 °C
Luftfeuchte	62 %	19:20	27.12.2014	100 %	22:40	26.12.2014	88 %
Luftdruck	995,7 hPa	17:40	12.12.2014	1037,1 hPa	21:10	29.12.2014	1017,9 hPa
Wind km/h				22,5 km/h	14:20	11.12.2014	6,9 km/h
Wind °				W-SW	14:20	11.12.2014	W-SW
Regen l/m ²				12,4 l/m ²	18:30	12.12.2014	#55,600 l/m ²
Evapotransp.							#7,288 l/m ²
Solar				207 W/m ²	11:40	08.12.2014	13 W/m ²
Sonne h				4:10 h	16:00	14.12.2014	#17:40 h

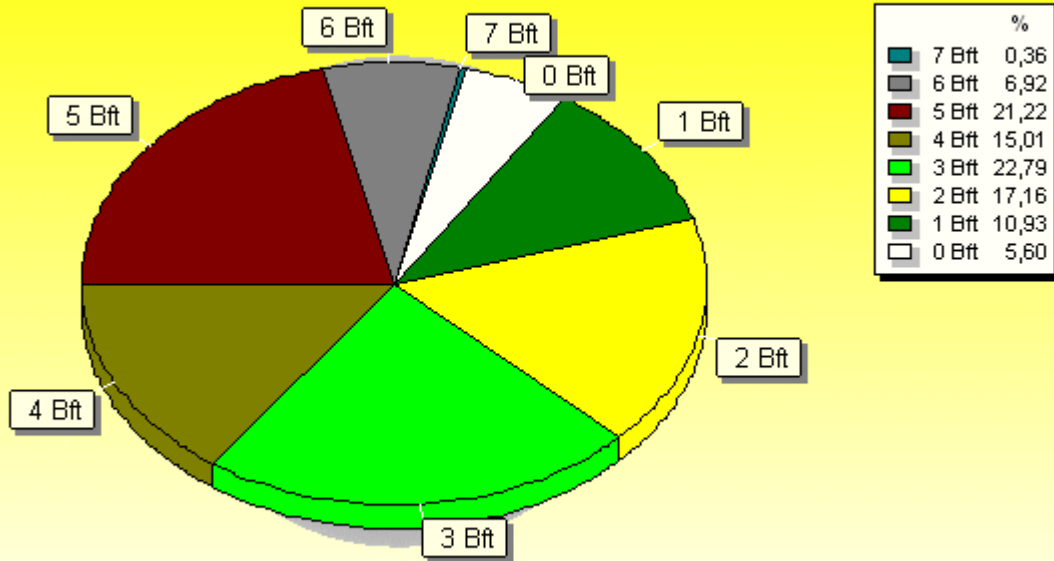






Windböen: Verteilung Windstärke Dezember 2014

33154 Salzkotten-Oberntudorf, NRW

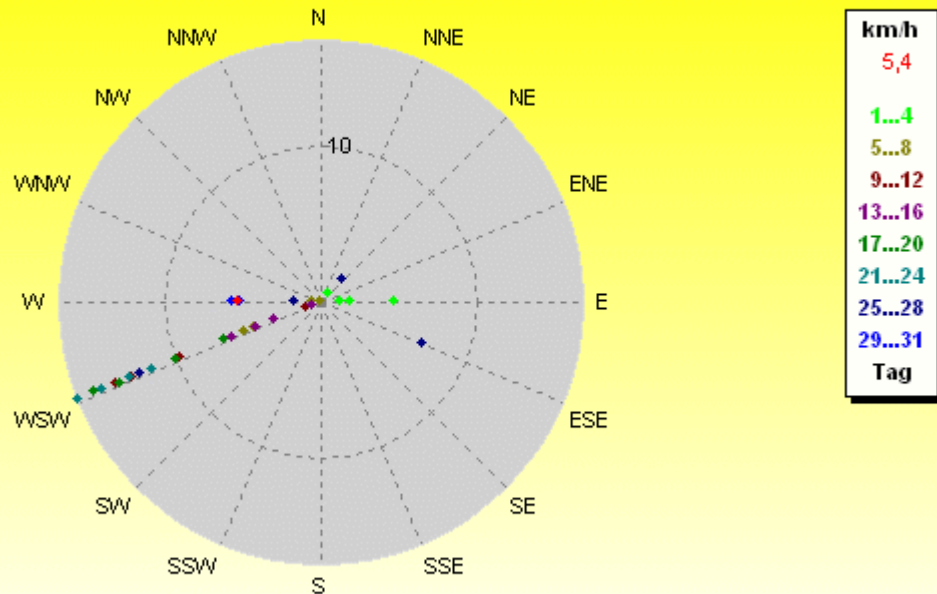


4463 Werte - Ø 18,8km/h - Max. 56,3km/h = Windböen - 13974.5 km

© WzWin32 - Wetterstation Oberntudorf 176m über NN . - © 1999-2014 Jürgen Pinger - Davis VantagePro2Plus

Verteilung Windrichtung/Windgeschwindigkeit Dezember 2014

33154 Salzkotten-Oberntudorf, NRW



31 Werte - Ø 6,9km/h - Max. 22,5km/h - 13974.5 km

© WzWin32 - Wetterstation Oberntudorf 176m über NN . - © 1999-2014 Jürgen Pinger - Davis VantagePro2Plus

