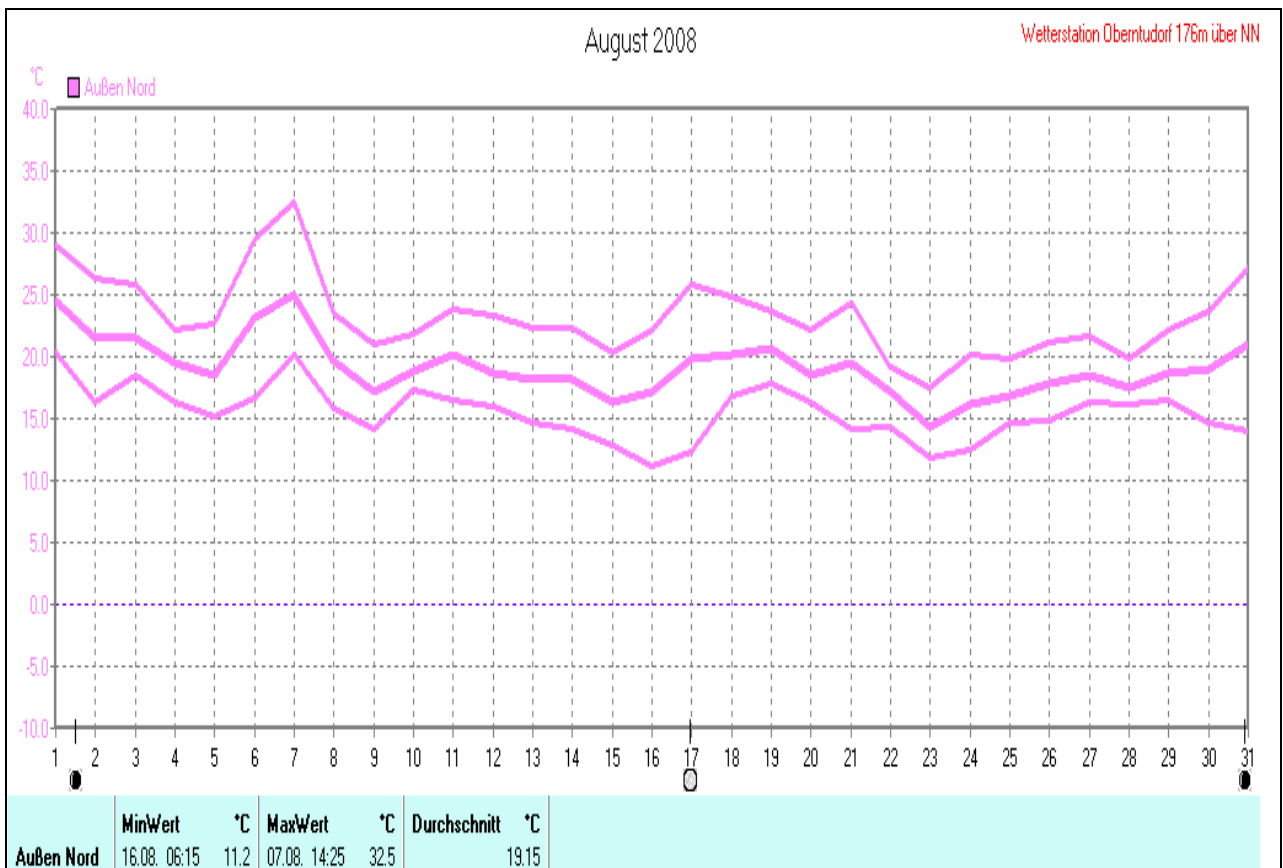
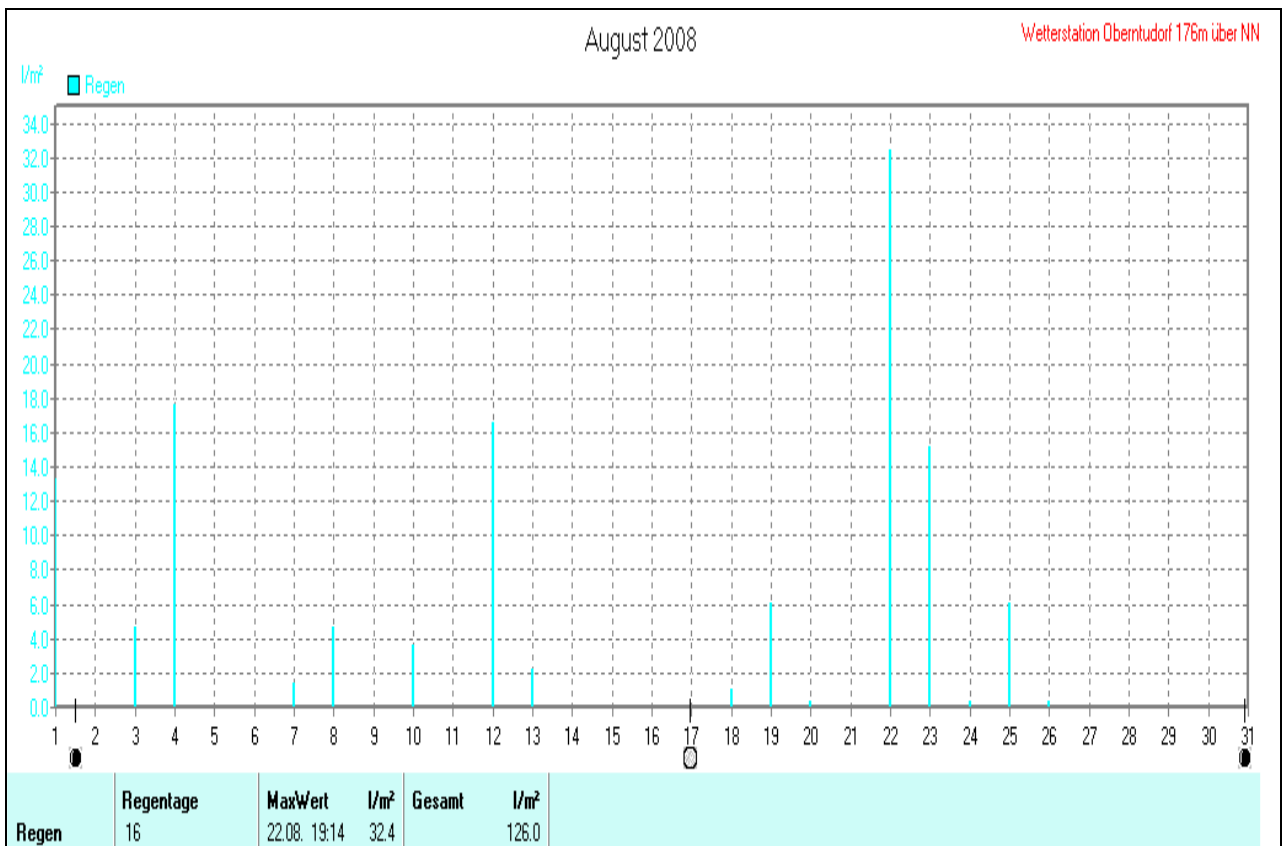
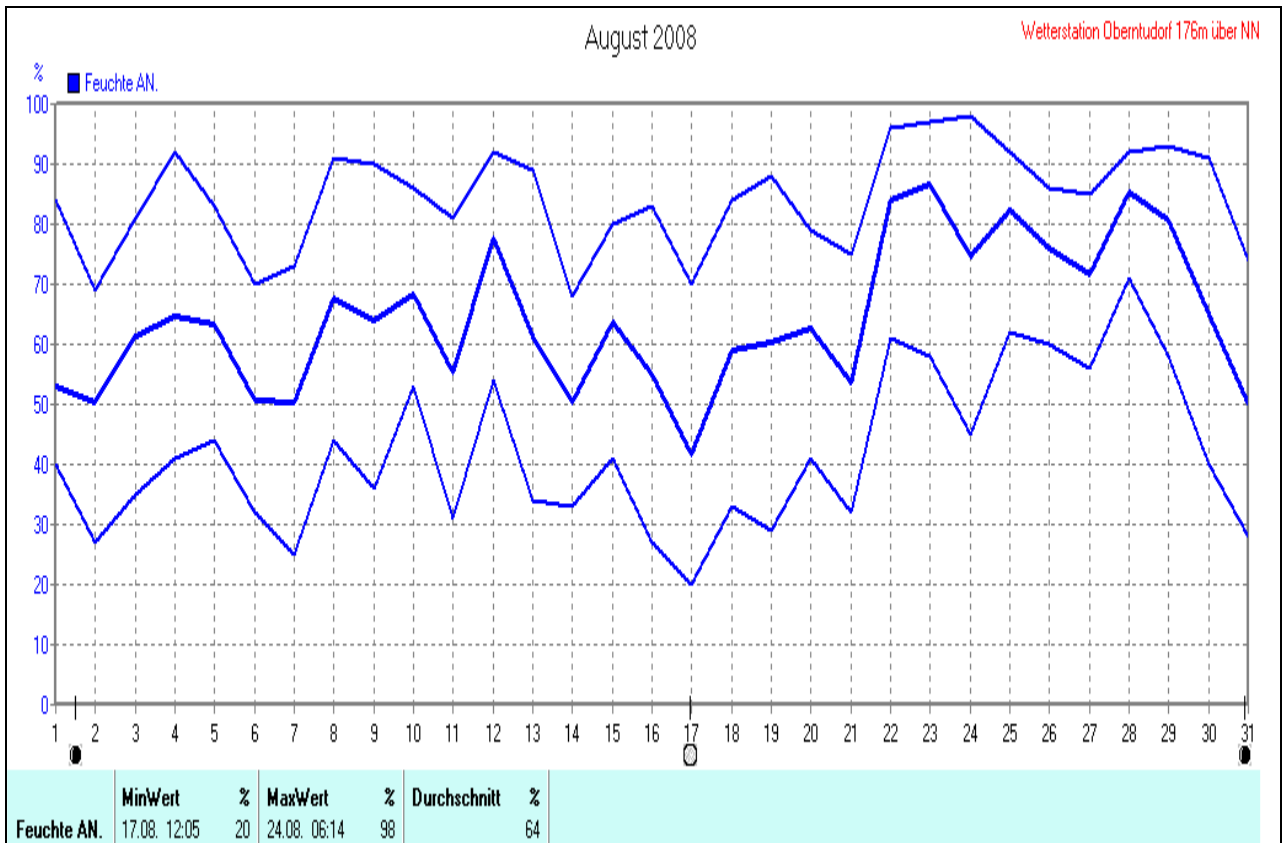
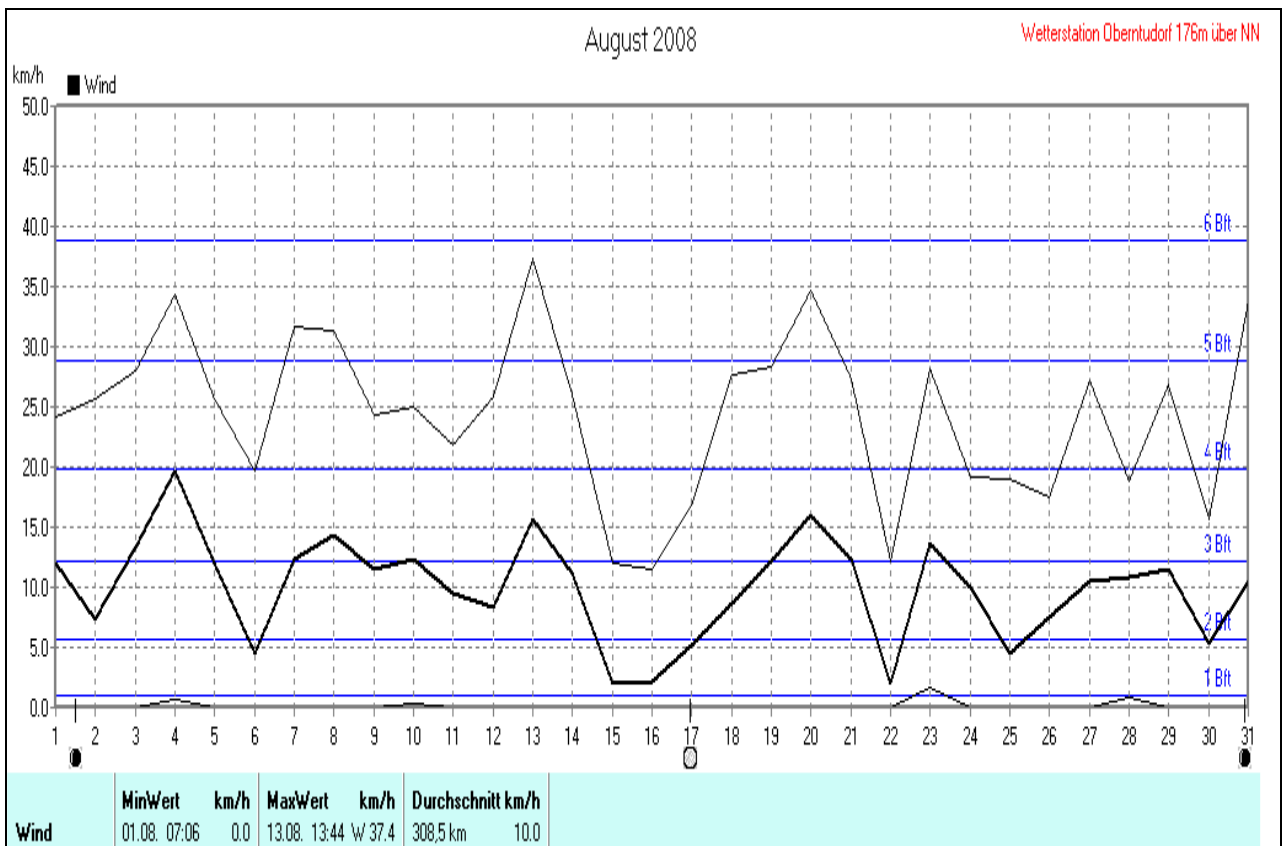
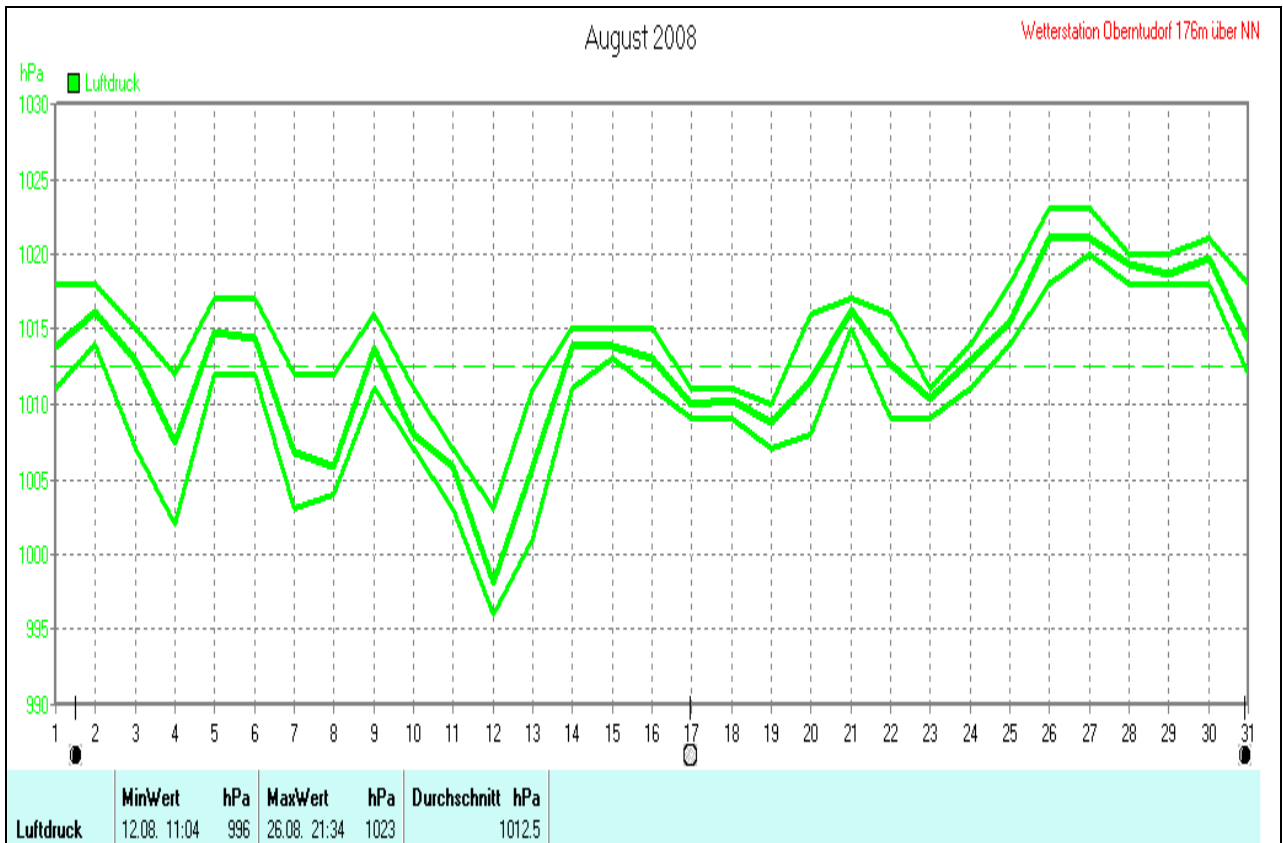


## Wettergrafiken und Tabelle August 2008 Station Oberntudorf

Klimadaten		Wetterstation Oberntudorf			
<b>Standortkoordinaten:</b>		geogr. 08°39'47"O - 51°38'31"N			
		176 m ü. NN			
<b>Monatswerte: Aug 08</b>					
<b>Temperatur: (Vj.18,0°C)</b>	<b>19,2°C</b>	Tage mit Schneedecke: Eistage(Max<0,0°C): Frosttage(MIN<0,0°C): Sommertage(Max>=25°C): 8 Heiße Tage(Max>=30°C): 2			
Lj.Mittel:(Lipp.1961-90):	16,7 °C				
Abweichung:	2,5 K				
Absoluts Max.:	32,5 °C	<b>Luftdruck(Meereshöhe):hPa</b> Absolutes Max.: 1023 Absolutes Min.: 996 Mittel: 1012,5			
Absolutes Min.:	11,2 °C				
Bodentemperatur: Mittel:	17,7°C				
		Max.:	29,9°C	Min.:	10,3°C
<b>Niederschlag:(Vj.200,2 mm) 126,0 mm</b>		<b>Sonne h:</b> 190,4 h Lj.Lipp.(1961-90): 183,6 h			
Max.Tag:	32,4 mm				
Lj.Mittel(Lipp. 1961-90):	82,9 mm				
<b>Mittel relative Feuchte:</b>	<b>64 %</b>				
<b>Max. Windböe:</b>	<b>37,4 km/h</b>				
<b>Mittlere Wind:</b>	<b>10,0 km/h</b>				

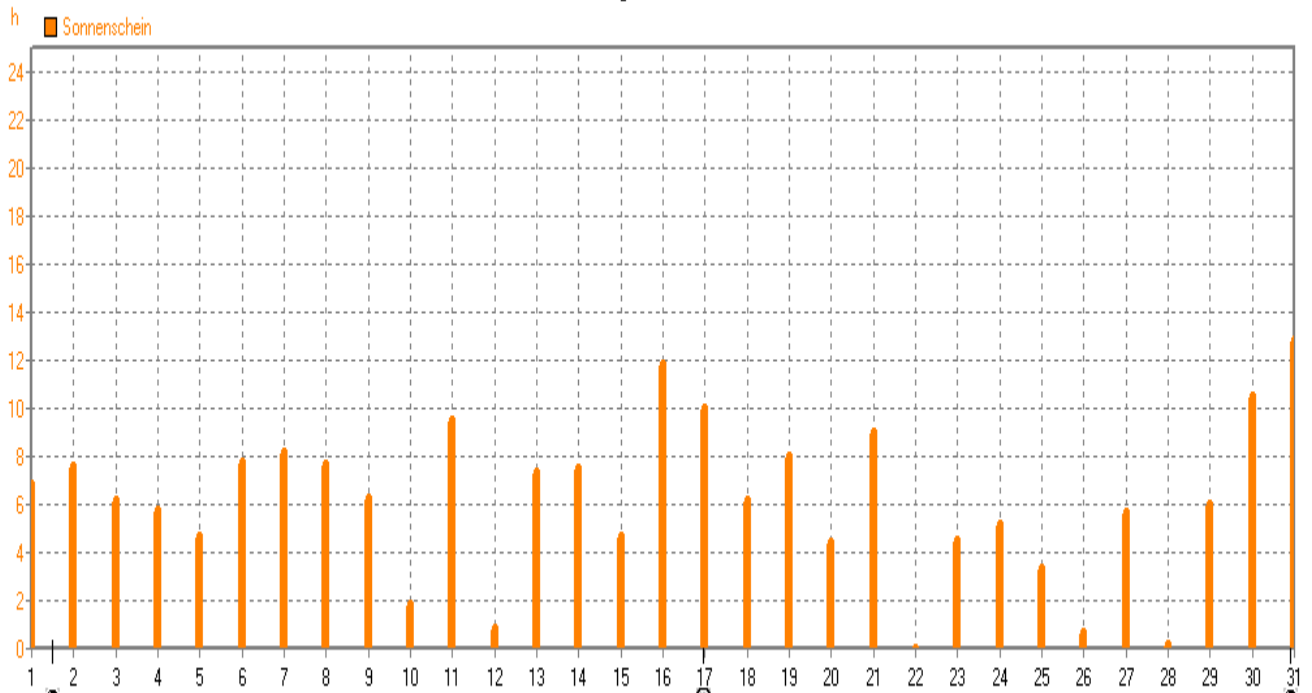






# August 2008

Wetterstation Oberntudorf 176m über NN



<b>Sonnenschein</b>	<b>MaxWert</b> 31.08. 19:54	<b>h</b> 12.83	<b>Durchschnitt</b> 190.41 h	<b>h</b> 6
---------------------	--------------------------------	-------------------	---------------------------------	---------------